

**UNIVERSIDAD AMAZÓNICA DE PANDO**  
**UNIDAD ACADÉMICA LAS PIEDRAS**  
**ÁREA DE CIENCIAS ECONOMICAS Y FINANCIERAS**  
**PROGRAMA DE LICENCIATURA TURISMO SOSTENIBLE**



**DOCUMENTO FINAL DE TRABAJO DIRIGIDO**  
**PARA OPTAR EL TÍTULO ACADÉMICO DE LICENCIATURA EN**  
**TURISMO SOSTENIBLE**

**DISEÑAR Y ORGANIZAR RUTAS TURÍSTICAS PARA EL**  
**MUNICIPIO DE RIBERALTA**

**Postulante**

Univ. Lisseth Aramayo Chipunavi

**Docente Supervisor**

Lic. Víctor Hugo Oliver Domínguez

**Las Piedras – Pando – Bolivia**  
**Gestión 2013**

# INDICE

	Páginas
<b>I.- INTRODUCCIÓN</b>	<b>1</b>
<b>1.1. Antecedentes</b>	<b>1</b>
<b>1.1.1 Circuito 1: Tocando el Cielo, Lago Sagrado, Montañas y Glaciares</b>	<b>2</b>
<b>1.1.2 Circuito 2: Bosques, Sábanas y Amazonía</b>	<b>3</b>
<b>1.1.3 Circuito 3: Desiertos Blancos y Lagunas de Colores</b>	<b>3</b>
<b>1.1.4 Circuito 4: Reuniones, Modernidad e Historia</b>	<b>4</b>
<b>1.1.5 Circuito 5: Viñedos y Pampa Dorada</b>	<b>4</b>
<b>1.1.6 Circuito 6: Riqueza Colonial - Plata y Dinosaurios</b>	<b>5</b>
<b>1.1.7. Circuito 7: Grandes Parques Nacionales – la Última Reserva</b>	<b>5</b>
<b>1.2. Problema a Resolver</b>	<b>6</b>
<b>1.3. Formulación del Problema</b>	<b>7</b>
<b>II.- MARCO TEÓRICO</b>	<b>8</b>
<b>2.1. OBJETIVOS</b>	<b>9</b>
<b>2.2.1. Objetivo General</b>	<b>9</b>
<b>2.2.2. Objetivos Específicos</b>	<b>9</b>
<b>2.2.3. Justificación y Delimitación</b>	<b>10</b>
<b>2.2.3.1. Justificación</b>	<b>10</b>
<b>2.2.3.2. Delimitación</b>	<b>13</b>
<b>2.3. Metodología</b>	<b>13</b>
<b>2.3.1. Métodos Empíricos</b>	<b>14</b>
<b>2.3.1.1. Observación</b>	<b>14</b>
<b>2.3.1.2. Estudios de Información secundaria como Bibliografía, Páginas web</b>	<b>14</b>
<b>2.3.2. Métodos Teóricos</b>	<b>14</b>
<b>2.3.2.1. Inductivo – Deductivo</b>	<b>14</b>
<b>2.3.2.2. Analítico – Sintético</b>	<b>15</b>
<b>2.3.3. Técnicas de Investigación</b>	<b>15</b>
<b>2.3.3.1. Técnica de Observación Directa</b>	<b>15</b>
<b>2.3.3.2. Entrevista a los actores claves</b>	<b>16</b>
<b>2.3.3.3. Llenado de fichas de inventariación</b>	<b>16</b>

<b>III.- DESARROLLO</b>	<b>16</b>
<b>3.1. Diagnóstico o Situación inicial de la Institución</b>	<b>17</b>
<b>3.2. Descripción del Trabajo Realizado</b>	<b>20</b>
<b>3.2.1. Inventariación de Atractivos a través del llenado de fichas</b>	<b>21</b>
<b>3.2.2. Descripción general y turística de cada atractivo identificado</b>	<b>21</b>
<b>3.2.2.1. Lago San José</b>	<b>21</b>
<b>3.2.2.2.1. Riqueza natural</b>	<b>23</b>
<b>3.2.2.2.2. Actividades Turísticas a Realizar</b>	<b>24</b>
<b>3.2.2.2.3. Ubicación</b>	<b>25</b>
<b>3.2.2.1.4. Servicios</b>	<b>26</b>
<b>3.2.2.2. Lago Victoria</b>	<b>28</b>
<b>3.2.2.2.1. Actividades turísticas a realizar</b>	<b>29</b>
<b>3.2.2.2.2. Ubicación</b>	<b>31</b>
<b>3.2.2.2.3. Servicios</b>	<b>31</b>
<b>3.2.2.3. Comunidad Berlin</b>	<b>33</b>
<b>3.2.2.3.1. Actividades turísticas a Realizar</b>	<b>35</b>
<b>3.2.2.3.2. Ubicación</b>	<b>36</b>
<b>3.2.2.3.3. Servicios</b>	<b>37</b>
<b>3.2.2.3.4. Otros</b>	<b>38</b>
<b>3.2.2.4 Comunidad Santa María</b>	<b>39</b>
<b>3.2.2.4.1. Actividades Turísticas</b>	<b>41</b>
<b>3.2.2.4.2. Ubicación</b>	<b>42</b>
<b>3.2.2.4.3. Servicios</b>	<b>43</b>
<b>3.2.2.4.4. Otros</b>	<b>44</b>
<b>3.2.2.5. Lago Tumichucua</b>	<b>45</b>
<b>3.2.2.5.1. Actividades turísticas</b>	<b>46</b>
<b>3.2.2.5.2. Ubicación</b>	<b>48</b>
<b>3.2.2.5.3. Servicios</b>	<b>48</b>
<b>3.2.2.5.4. Otros</b>	<b>50</b>
<b>3.2.2.6. Centro Eco turístico Villa Patricia</b>	<b>50</b>
<b>3.2.2.6.1. Actividades Turísticas</b>	<b>51</b>
<b>3.2.2.6.2. Ubicación</b>	<b>52</b>
<b>3.2.2.6.3. Servicios</b>	<b>53</b>
<b>3.2.2.6.4. Otros</b>	<b>53</b>
<b>3.2.2.7. Parque Ecológico la Esmeralda</b>	<b>54</b>
<b>3.2.2.7.1. Actividades turísticas</b>	<b>55</b>
<b>3.2.2.7.2. Ubicación</b>	<b>56</b>
<b>3.2.2.7.3. Servicios</b>	<b>56</b>
<b>3.2.2.7.4. Otros</b>	<b>58</b>

<b>3.3. Desarrollo de la Propuesta</b>	<b>58</b>
<b>3.3.1. Descripción de las Rutas Turísticas planteadas en la Propuesta</b>	<b>58</b>
<b>3.3.1.1. RUTA 1 (PESCA DEPORTIVA)</b>	<b>58</b>
<b>3.3.1.2. RUTA 2 (SENDA DE MAJO Y ASAI)</b>	<b>59</b>
<b>3.3.1.3. RUTA 3 (RUTA AGROFORESTAL)</b>	<b>60</b>
<b>3.3.1.4. ATRACTIVOS ALTERNATIVOS</b>	<b>61</b>
<b>3.3.1.4.1. Centro Eco Turístico Villa Patricia</b>	<b>61</b>
<b>3.3.1.4.2. Parque Ecológico la Esmeralda</b>	<b>62</b>
<b>IV.- EVALUACIÓN Y RESULTADOS</b>	<b>63</b>
<b>4.1. Evaluación</b>	<b>63</b>
<b>4.2. Resultados</b>	<b>64</b>
<b>V.- PROPUESTAS ELABORADAS</b>	<b>68</b>
<b>5.1. Oferta Actual de Riberalta en Rutas y Circuitos Turísticos</b>	<b>71</b>
<b>5.1.1. Circuitos Turísticos de Riberalta</b>	<b>71</b>
<b>5.1.2. Rutas Turísticas de Riberalta</b>	<b>72</b>
<b>5.2. Propuesta de Rutas Turísticas para Riberalta</b>	<b>73</b>
<b>5.3. Rutas Turísticas para Riberalta y sus Alrededores</b>	<b>74</b>
<b>VI.- CONCLUSIONES Y RECOMENDACIONES</b>	<b>74</b>
<b>6.1. Conclusiones</b>	<b>74</b>
<b>6.2. Recomendaciones</b>	<b>75</b>
<b>6.3. Bibliografía</b>	<b>76</b>

## **ANEXOS**

## **RESUMEN**

El turismo es el conjunto de fenómenos y relaciones económicas, sociales producidas por el desplazamiento de personas que tienen afición a viajar por placer, estudio, descanso, afán de curiosidad, deporte, religión, etc., sin deseo de lucro ni obligación en forma alguna, limitándose como turista a viajar y recorrer países, lugares y sitios para conocerlos y procurarse con ello, cultura, relajación, diversión y distracción.

El presente trabajo de investigación nace de la necesidad de promocionar atractivos turísticos nuevos, ya que actualmente no se cuenta con una buena oferta turística en el Municipio Riberalta, se han venido manejando los mismos recursos a lo largo de este tiempo, la siguiente propuesta esta basada en la la conjunción atractivos, y agruparlos por afinidad, como ríos, lagos, lagunas, para la actividad de pesca deportiva, sitios y reservas agroforestales, sendas ecológicas con una temática atractiva al público, los mismos en comunidades campesinas pertenecientes al Municipio de Riberalta.

Dichos atractivos son nuevos como oferta y productos turísticos, y con un potencial, ya que los mismos ya cuentan con la base de servicios turísticos las rutas propuestas son 3 y son las siguientes:

- **RUTA 1 PESCA DEPORTIVA**
- **RUTA 2 SENDA DE MAJO Y ASAI**
- **RUTA 3 AGROFORESTAL**

## **DEDICATORIA**

Dedico el presente trabajo a mis Padres, Moisés Aramayo Torrez y Aida Chipunavi Valera, por su constante apoyo en el camino para forjar mis estudios y un mañana mejor, inculcandome siempre valores como la honestidad, dedicación, entusiasmo, para seguir adelante en este largo recorrido, para que el día de mañana pueda servir a mi Ciudad, mi región y a mi patria.

# **AGRADECIMIENTO**

## **A Dios**

Por iluminar mi camino, darme inteligencia, sabiduría y capacidad para poder vencer todos los obstáculos que se me presentaron y seguir mi objetivo de culminar mis estudios.

## **A mis padres y hermanos**

Por ser el impulso de cada día para seguir adelante en mi lucha por superarme y abrirme camino en la vida, y por la constancia en su ayuda y apoyo en los momentos más difíciles.

## **A mi Universidad Amazónica de Pando**

### **Unidad Académica Las Piedras**

Por albergarme y acogido en estos años de estudios, en las aulas, en las cuales recorrí el camino del aprendizaje,

## **A mis Docentes**

Por Brindarme paciencia y compartir sus conocimientos, enseñarme y orientarme por el camino de la excelencia, por su apoyo, comprensión, ayuda y entusiasmo en mis estudios para seguir adelante en esta lucha por forjar mi futuro.

## **I.- INTRODUCCIÓN**

### **1.1. Antecedentes**

El turismo es el conjunto de fenómenos y relaciones económicas, sociales producidas por el desplazamiento de personas que tienen afición a viajar por placer, estudio, descanso, afán de curiosidad, deporte, religión, etc., sin deseo de lucro ni obligación en forma alguna, limitándose como turista a viajar y recorrer países, lugares y sitios para conocerlos y procurarse con ello, cultura, relajación, diversión y distracción.

Por tal motivo la actividad turística a nivel mundial se ha transformado en uno de los fenómenos económicos y sociales más importantes del siglo XXI, enfrentando constantemente nuevos desafíos para llegar a posicionarse como uno de los factores claves que contribuyen al desarrollo sostenible de los países y pueblos, con el importante aditamento de constituirse en una actividad respetuosa del medio ambiente.

La importancia de considerar la participación de las poblaciones radica, en la relación directa con la biodiversidad, debido a que existen muchas maneras con las cuales, los seres humanos, únicos poseedores de la cultura, interactuamos con el resto del planeta y procuramos sostenerlo a lo largo del tiempo, de ahí la planificación del turismo sostenible, realizando la actividad de forma responsable conservando y preservando tanto la cultura como el medio natural para el disfrute de las futuras generaciones.

Bolivia es un país con bastantes potenciales ya que cuenta con sitios y lugares turísticos que han sido declarados Patrimonio de la Humanidad por la Unesco. Estos hechos han producido un importante crecimiento del interés

turístico centrado en las importantes riquezas naturales y culturales del país como ser:

- La Cultura Kalawayaya
- Parque Noel Kempf Mercado (2000)
- Carnaval de Oruro (2001)
- Misiones Jesuíticas de Chiquitos (1990)
- Ciudad histórica de Sucre(1991)
- Ciudad Histórica de Potosí (1987)
- Ruinas Arqueológicas de Tivwanaku (2000)
- El Fuerte de Samaipata (1998)<sup>1</sup>

Actualmente Bolivia cuenta con siete circuitos turísticos en los cuales se incluyen las partes occidentales y orientales del país que se detallan a continuación.

### 1.1.1. Circuito 1: Tocando el cielo, Lago sagrado, Montañas y Glaciales.



---

<sup>1</sup>Bolivia turística. com

Este espacio comprende la zona andina o el altiplano norte de Bolivia, caracterizada por territorios marcados por la influencia de la Cordillera de Los Andes y el Lago Titicaca

### 1.1.2. Circuito 2: Bosques, Sabanas y Amazonía



Esta región comprende un inmenso territorio de bosques, pantanos y sabanas de la Amazonía boliviana, cubriendo el norte y noreste del Estado Plurinacional de Bolivia.

### 1.1.3. Circuito 3: Desiertos Blancos y Lagunas de Colores



Este circuito comprende la región del extremo suroeste del territorio boliviano, abarcando casi todo el departamento de Potosí y el sur del departamento de Oruro.

#### 1.1.4. Circuito 4: Reuniones, Modernidad E Historia



Comprende las ciudades de Cochabamba y Santa Cruz y alrededores, además de las Misiones Jesuíticas. Posee planicies de bosques semihúmedos, montañas en las serranías de Occidente y planicies que se interrumpen por las serranías menores del macizo de Chiquitos.

#### 1.1.5. Circuito 5: Viñedos Y Pampa Dorada



Esta región ocupa el sur de Bolivia. Presenta tres tipos de paisajes diferentes con continuidad geomorfológica de zonas interandinas, valles profundos y llanuras de Bermejo.

### 1.1.6 Circuito 6: Riqueza Colonial - Plata Y Dinosaurios



Esta región comprende las ciudades de Sucre y Potosí, ambas declaradas Patrimonio Cultural de la Humanidad por la UNESCO

### 1.1.7. Circuito 7: Grandes Parques Nacionales - La Última Reserva



Comprende la franja de Parques Nacionales y Reservas del Oriente boliviano, desde Cochabamba hasta Puerto Suárez. Los parques contemplados en este circuito son: Isiboro-Sécure y Carrasco en el departamento de Cochabamba; Noel Kempff Mercado, Amboró y el Pantanal en el Departamento de Santa Cruz.<sup>2</sup>

Estos circuitos son estructurados y explotados a nivel nacional y como producto turístico de Bolivia a los países extranjeros.

<sup>2</sup>Circuitos Turísticos de Bolivia (Google)

En el departamento del Beni el turismo procura la máxima participación de la población local, como principales beneficiarios de la actividad, es por ello que se han derivado formas como el ecoturismo, turismo de patrimonio, turismo comunitario, turismo rural, turismo eco-cultural o claramente definido como alternativos; todos ellos responden, si son bien entendidos y planificados de manera sostenible, y aportan al desarrollo integral de la región, pero requieren de una estrategia interdisciplinaria y participativa dirigida a la preservación de los recursos naturales por parte de la sociedad y a la preparación de ésta para usar y mantener los recursos en forma sostenible

En el Municipio de Riberalta se debe considerar al turismo solo como una alternativa y no así, como la única salida para incrementar divisas o diversificar fuentes de trabajo, si bien hablamos de desarrollo regional, debemos considerar al turismo y a cualquiera de sus ramas, como partes integrantes y complementarias de este desarrollo tanto económico y social. De esta manera se puede apreciar que el turismo de patrimonio, ecoturismo o turismo de aventura representa una buena oportunidad para contribuir al desarrollo social y económico de la región, considerando que en el Municipio de Riberalta se encuentran comunidades con un potencial turístico que está por salir a flote.

## **1.2. Problema a Resolver**

El trabajo dirigido contribuirá al fortalecimiento del plan estratégico turístico de turismo de la Unidad de Desarrollo Agropecuario, Artesanía y Turismo dentro de la Oficialía Mayor de Desarrollo

Económico y Productivo del Gobierno Autónomo Municipal de Riberalta.

El Gobierno Autónomo Municipal de Riberalta en el PMT 2008 identificó Rutas y circuitos turísticos con lugares puntualizados, los mismos no están direccionados a lo que se pretende mostrar de Riberalta, de ahí que nació la idea de diseñar y organizar Rutas Turísticas con lugares atractivos claves para poder llamar la atención de los turistas con diferentes gustos y preferencias pero todos direccionados con el turismo de naturaleza ya que es el fuerte de esta región, porque forma parte de la Amazonía, sin dejar de lado que contamos con similares características a las demás ofertas, tratando siempre de ser mejores para marcar la diferencia.

Por tal motivo nos planteamos en el presente trabajo el diseño de rutas turísticas con atractivos nuevos que el público de Riberalta no conoce, mostrar lugares que se encuentran alrededor de la Ciudad, dar nuevas opciones y ofertas innovadoras en el sector turismo de la región.

### **1.3. Formulación del Problema**

El Municipio de Riberalta cuenta con una diversidad de atractivos turísticos ubicados en las comunidades campesinas, los cuales no están siendo explotados y promocionados turísticamente, ya que en el Plan de desarrollo Turístico 2008 se logró elaborar rutas y circuitos urbanos, dejando de lado el área rural, siendo que es en este en que se encuentra el potencial turístico.

De aquí la necesidad de poder mostrar y ofrecer atractivos nuevos, innovar una oferta turística que está incursionando en el área de turismo, considerando que en el actual Plan Estratégico de Riberalta se las ha incluido como oferta actual.

## II.- MARCO TEÓRICO

El marco Teórico utilizado en esta investigación está fundamentado al Plan Nacional de Turismo Bolivia te Espera, Plan Estratégico Turístico de Riberalta, biblioteca de google y otros, entre los conceptos podemos mencionarlos:

**Ruta.-** Camino, destino o línea trazada para llegar algún sitio, lugar, esperado. Itinerario de un viaje, camino o dirección que se toma para un propósito.

**Ruta Turística.-** Conjunto de atractivos trazados sobre una línea, con el objeto del disfrute de paisajes, monumentos, observación y otros de interés turístico.

**Circuito.-** Es todo camino o puntos estratégicos que tienen un punto de salida y llegada, todos estos en forma circular. Recorrido fijado previamente que suele terminar en el punto de partida.

**Diseño.-** Arte de diseñar, estructurar, trazar, dibujar algún objeto, o punto.

**Organizar.-** Ordenar, ubicar, es la forma de establecer las cosas. Establecer o reformar algo para lograr un fin coordinando las personas y los medios adecuados.

**Agroforestal.-** Pertenece o relativo a las plantaciones agrícolas y forestales.

**Pesca Deportiva.-** Es una actividad deportiva, recreativa, con un enfoque sostenible, consistente en la apreciación de los peces y su posterior devolución a su hábitat.

## **2.1. OBJETIVOS**

### **2.1.1. Objetivo general**

Diseñar y Organizar Rutas turísticas para el Municipio de Riberalta y sus alrededores, sistematizando información sobre los atractivos, servicios turísticos y accesibilidad de las rutas turísticas.

### **2.1.2. Objetivos Específicos**

- Realizar un diagnóstico de la situación actual del turismo en Riberalta e inventariar, recopilar y sistematizar información sobre sitios, lugares y atractivos turísticos potenciales de Riberalta y sus alrededores
- Sistematizar información acerca de los principales circuitos turísticos regionales, nacionales e internacionales que incluyen al municipio de Riberalta, analizar todos los fundamentos teóricos para la organización de Rutas Turísticas.
- Diseñar nuevas Rutas en Riberalta y sus directos alrededores y su respectivo material de promoción turística.

- Elaborar un informe que presente los resultados del estudio de la investigación de los atractivos turísticos fichados.

### **2.1.3. Justificación y Delimitación**

#### **2.1.3.1 Justificación**

El presente trabajo de investigación esta direccionado a la explotación del potencial turístico que existe en el área rural de Riberalta y que de alguna forma promoverá el turismo a nivel local, regional, nacional en la cual se brindaran servicios a los turistas del interior del país y/o del extranjero, como también a la población local, con eficiencia y calidad acorde a las exigencias del turismo nacional.

Considerando lo mencionado anteriormente, el trabajo elaborado es un tema de gran interés, por parte del sector público, comunidades, localidades y empresas privadas dedicadas al servicio de hospedaje, transporte, artesanías y alimentación en el municipio de Riberalta, así también para todas aquellas personas que les guste ir de paseo, conocer nuevos lugares, que disfruten la aventura o simplemente para las que deseen un tiempo de esparcimiento, relajación y descanso ya sea solos, con los amigos o en familia, el mismo trabajo trata

sobre el diseño de rutas turísticas en el municipio de Riberalta y sus alrededores.

Para un mejor entendimiento de lo que se pretende realizar en esta investigación definiremos el concepto de Ruta Turística desde un punto de vista turístico. La Ruta Turística es un recorrido que nos permite admirar paisajes, rememorar sitios históricos, disfrutar de zonas de playas o montañas, de actividades deportivas o de aventura, conectando zonas con diversos atractivos, para quienes están de paseo y deseosos de admirarse con la geografía natural y/o humanizada del sitio.<sup>3</sup>

Riberalta como puerta de entrada a la amazonia, es el eje distribuidor referente al ingreso de turistas, que se desplazan hacia los distintos lugares turísticos pero que de la misma forma regresan a Riberalta como centro de servicios. El turismo como tal otorga otros beneficios económicos sociales por medio de la generación de empleos directos e indirectos, considerando personal calificado y apto para desarrollar actividades en este rubro y de la misma manera generar un mejor desarrollo e importancia en el turismo regional, como referencia nacional en la amazonia Riberalteña.

Desde este punto de vista el Plan Nacional de Turismo(2012 – 2016)ha identificado al Triangulo

---

<sup>3</sup>Diccionario Turístico (Google)

Amazónico como un destino Turístico, puesto que en el mismo se incluyen los atractivos como Riberalta, Guayaramerín y Cobija .En el **Triángulo Amazónico** se practica el turismo de aventura por sus parajes selváticos, sus ríos navegables majestuosos que discurren conectando grandes pedazos de selva, comunidades y asentamientos humanos.

La importancia de este trabajo se fundamenta en el turismo como fenómeno social y actividad multidisciplinaria que genera empleos y desarrollo a la región, mejorando la calidad de vida de los pobladores. Riberalta como puerta de entrada a la amazonia genera muchísimas fuentes de empleos tanto en el sector transporte, alimentación, hospedaje, artesanías, y por contar con una variedad de atractivos turísticos, entre ellos: Naturales, culturales (TCO's), ve la necesidad de diseñar y organizar Rutas Turísticas reales.

La importancia de mencionar que el complemento de la biodiversidad es la diversidad cultural manifestada en la variabilidad de lenguas, dialectos y religiones, entre muchas otras representaciones y prácticas que construyen e inventan una sola especie: la humana.

### 2.1.3.2 Delimitación

Las rutas turísticas estarán ubicadas en el Municipio de Riberalta, Provincia Vaca Diez, Departamento Beni, incluida en la Ruta de Pesca Deportiva la Comunidad Lago Victoria, perteneciente al Municipio de Gonzalo Moreno, Provincia madre de Dios Pando, Departamento Pando, por motivo de la cercanía entre estos departamentos y ser el lago un Brazo del río y el enorme potencial turístico que posee. Las Rutas se encuentran dentro del Distrito Campesino, abarcando las comunidades:

- Comunidad Campesina Berlin
- Comunidad Campesina lago San José
- Comunidad Campesina Agraria Santa María
- Comunidad Campesina Tumichucua
- Comunidad campesina Lago Victoria
- Parque Ecológico La Esmeralda
- Centro Eco Turístico Villa Patricia

## 2.2. METODOLOGIA

La metodología aplicada para esta investigación tiene una combinación entre métodos empíricos y teóricos, tomando en cuenta que los métodos empíricos por su naturaleza son prácticos y los métodos teóricos como su nombre lo indica, específicamente para estudiar las teorías que sustentan el trabajo, y se detallan a continuación.

## **2.2.1. Métodos Empíricos:**

### **2.2.1.1. Observación (Visitas a los atractivos)**

Con la visita al atractivo se pudo apreciar en qué condiciones se encuentra el lugar y de qué forma lo explotan turísticamente, y que actividades turísticas se pueden realizar, ver la accesibilidad al atractivo.

**2.2.1.2.** Estudios de información secundaria como (Bibliografía Páginas Web)

## **2.2.2. Métodos Teóricos**

### **2.2.2.1. Inductivo – Deductivo**

Este es un método de inferencia basado en la lógica y relacionando con el estudio de hechos particulares aunque es deductivo en un sentido (Parte de lo general a lo particular) e inductivo en sentido contrario (va de lo particular a lo general).

Este método ayuda a la investigación, en el sentido que realizamos un estudio, como venden al Municipio de Riberalta a Nivel Nacional, departamental y localmente, y para poder ver las deficiencias y ofertas de los atractivos turísticos y la

necesidad de promocionar y ofertar atractivos nuevos.

#### **2.2.2.2. Analítico – Sintético**

Este método estudia los hechos, partiendo de la descomposición del objeto de estudio en cada una de sus partes para estudiarlas en forma individual (análisis), y luego se integran dichas partes para estudiarlas de manera holística e integral (Síntesis).

Esta metodología nos sirvió para poder entender a cabalidad los conceptos, definiciones y los pasos a seguir para diseñar una Ruta Turística, y posteriormente realizar el trabajo de campo y gabinete para desarrollar el diseño y organización de dichas Rutas con todos los datos levantados, siendo estos veraces y actuales.

### **2.2.3. Técnicas de investigación**

#### **2.3.3.1 Técnica de observación directa**

A través de la aplicación de esta técnica se pudo apreciar los atractivos turísticos y sus potencialidades, el estado actual en que se encuentran y posibles oportunidades de explotación entre otros problemas

### **2.3.3.2. Entrevistas a los actores claves**

Se realizó entrevistas a comunarios, prestadores de servicios, dueños de atractivos como actores claves para el desarrollo de la actividad turística, mediante la misma se pudo conocer las inquietudes por parte de los comunarios respecto al turismo en su comunidad, ya que se cuenta con perspectivas de proyectos turísticos en diferentes comunidades campesinas por parte del Gobierno Autónomo. Respecto a los propietarios de atractivos se encontró que tienen ideas de ampliar servicios para la mejor atención a turistas.

### **2.3.3.3. Llenado de Fichas de Inventariación**

Se realizó el llenado de fichas de Inventariación turísticas, con las cuales se pudo reunir la cantidad de información necesaria de cada atractivo, como ser: Accesibilidad, distancia, servicios, infraestructura, estado actual y explotación turística del atractivo en general.

## **III.- DESARROLLO**

### **3.1. DIAGNÓSTICO O SITUACIÓN INICIAL DE LA INSTITUCIÓN**

Los gobiernos municipales constituyen el órgano público encargado de responder a las demandas a nivel local. En esta condición son el ente del estado con el contacto más directo con la sociedad civil, que lleva consigo una enorme responsabilidad en cuanto a su accionar. La Unidad de Desarrollo Agropecuario, Artesanía y Turismo (UDAADT) en específico con su relación muy estrecha con la Federación Sindical Única de Trabajadores campesinos de la Región Vaca Diez (FSUTCRVD) y la Central Indígena de la Región Amazónica de Bolivia (CIRABO), constituye el principal nexo entre el Gobierno Municipal y la población rural, siendo la UDAAT el área donde se realizaría el trabajo dirigido, específicamente en el sector de Turismo.

En cuanto a la importancia del Gobierno Autónomo Municipal de Riberalta en relación al área de turismo se puede citar la siguiente justificación del plan estratégico de turismo (2012- 2013). La planificación del turismo en el municipio de Riberalta tiene como objetivo que ciertos beneficios socioeconómicos se reviertan sobre la sociedad y se mantenga al mismo tiempo la sostenibilidad del sector turístico mediante la protección al medio ambiente y a la cultura local.

El Gobierno Autónomo Municipal de Riberalta gestiona y ejecuta proyectos y actividades en base de las demandas de la población en general del Municipio. Dentro del Plan de Desarrollo Municipal se formula el siguiente objetivo principal para el desarrollo: “Impulsar el proceso de dinamización y modernización económica-social de Riberalta, fortaleciendo y

diversificando sus relaciones con el interior del Beni y con las demás regiones del país, forjando la identidad amazónica beniana como referencia cultural de un municipio con oportunidades de empleo e inversión y con calidad de vida para toda su gente.”

El plan estratégico de turismo contiene un Subprograma de Desarrollo Turístico, para el que formula los siguientes lineamientos sectoriales:

- Fomentar el mejoramiento y ampliación de la oferta hotelera y gastronómica en el municipio, así como servicios orientados a los negocios y trabajo (centro de convenciones, etc.)
- Promover el turismo local, integrado a las estrategias del triángulo amazónico.
- Promover el desarrollo de sitios y rutas turísticas en torno a la presencia de poblaciones campesinas e indígenas existentes en el municipio, con plena participación de sus organizaciones.
- Impulsar el establecimiento de centros eco-turísticos en el Municipio, en torno a los cuerpos de agua con belleza paisajística cercanos a la ciudad.
- Apoyar a los distintos sectores artesanales locales, facilitando sus sistemas de exposición y venta y su articulación con el desarrollo turístico en el Municipio.

El Gobierno Autónomo Municipal de Riberalta actualmente no cuenta con un departamento o dirección de turismo, no obstante cuenta con un

técnico en Turismo el cual está dentro de la UDAAT (Unidad de Desarrollo Agropecuario Artesanías y Turismo) la cual depende de la OMDEP (Oficialía Mayor de Desarrollo Económico y Productivo).

El técnico en Turismo responsable de la actividad se encarga de coordinar con los establecimientos y prestadores de servicios de la Ciudad de Riberalta y de recopilar toda la información sobre los mismos servicios, es el principal encargado de recibir todo tipo de comisiones de interés turístico que llegan a Riberalta con fines de inversión en la región.

El Gobierno Autónomo de Riberalta cuenta con información recopilada sobre algunos atractivos, servicios otros referentes al sector turístico, puesto que en años anteriores se realizó un PDT (Plan de desarrollo Turístico) para el municipio de Riberalta en el cual podemos encontrar información como una ubicación exacta del municipio a nivel local, regional, y nacional, información sobre servicios como salud, deporte, infraestructuras rurales y urbanas, educación y otros servicios turísticos como terminales, aeropuertos, restaurantes, hoteles, empresas de transporte, lugares de esparcimiento y diversión entre otros.

El Gobierno Municipal tiene bastante información sobre los servicios y atractivos turísticos, puesto que cuenta con un mapa turístico en el cual podemos ver la información de los atractivos, servicios y lugares de interés para ubicarse, este es un producto del PMT (Plan Municipal Turístico) del 2008, puesto que todo es un proceso aunque ya mostro avances en cuestión de turismo falta complementar una señalización y

ubicación exacta de los lugares bases para el turista claro y preciso. El Gobierno Autónomo tiene definidas rutas con lugares claves para realizar actividades y visitar los atractivos, a mi criterio sugiero puntualizar lugares más adecuados para lo que se pretende mostrar en la región.

El responsable técnico en turismo del Municipio cuenta con información turística completa por parte del vice ministerio sobre los proyectos y planes de turismo a nivel nacional ya que el mismo tiene una excelente coordinación con el Viceministro y personal autorizado para la planificación sobre el turismo en Riberalta, y otras informaciones bastante completa sobre turismo, las cuales nos sirvieron como base para la elaboración de nuestro perfil de trabajo dirigido.

### **3.2. DESCRIPCIÓN DEL TRABAJO REALIZADO**

La descripción del trabajo realizado está dividida en tres partes fundamentales para el logro del diseño de Rutas Turísticas de Riberalta, las cuales son: La primera parte se centra en la Inventariación de atractivos a través del llenado de un modelo de Ficha de Inventariación Turística emitida por el Vice ministerio de Turismo y la posterior sistematización de la información, la segunda parte está enfocada a la descripción general y turística de cada uno de los atractivos turísticos identificados en las rutas ya definidas, en la tercera parte encontramos a las Rutas Turísticas diseñadas y organizadas con toda la información sobre la Ruta Temática, los atractivos identificados en la Ruta y otros en una descripción por separado de las rutas.

Pasamos a mostrar paso a paso la descripción del trabajo realizado en la propuesta de Diseño y Organización de Rutas Turísticas de Riberalta.

### **3.2.1.- Inventariación de atractivos a través del llenado de fichas turísticas**

En esta etapa se realizó la inventariación de comunidades, sitios, atractivos turísticos potenciales en los alrededores de Riberalta, atractivos nuevos que actualmente se quieren incursionar en la actividad turística, atractivos con bastante potencial que no se ha explotado, a través del llenado de esta ficha se pudo encontrar fortalezas, debilidades del atractivo y mucho potencial por explotar, la accesibilidad como un factor importante para el desarrollo de la actividad turística (Ver anexos)

### **3.2.2.- Descripción general y turística de cada atractivo identificado en la Ruta turística**

#### **3.2.2.1 LAGO SAN JOSÉ**



El lago San José es un lugar con encanto propio puesto que alberga una cantidad de especies de peces como ser: Paiche (*Arapaima gigas*), Yatorana (*Bryconcephalus*), Palometa o ñata (*Pygocentrusnattereri*), Pacú blanco, (*Piaractusbrachypomus*), Pacú negro (*Colossomamacropomum*), Tujuno (*Leiariusmarmoratus*), Surubí o pintado (*Pseudoplatytomafasciatum*) entre otras especies, las cuales forman parte de los ingresos económicos de la Comunidad San José, la cual se encuentra a 1 km de distancia del Lago.

Antiguamente se conocía el Lago san José como Aquicuana, desde tiempo prehispánicos el contorno del lago fue habitado por indígenas amazónicos, puesto que fueron atraídos por su riqueza de flora y fauna, ya que es rico en diversidad de peces que entorno atraen diferentes tipos de animales predadores como garzas y aves rapaces y el especial atractivo del lago es la cantidad de especies de réptiles que albergan estas aguas misteriosos como los temibles caimanes y sicurís o anacondas, las cuales se pueden observar en horas de la noche.

Según relatos de los mismos pescadores se dice que en la noche los caimanes, lagartos flotan y se los puede observar de cerca, el lago tiene mitos, cuentos

que aseguran que las aguas albergan criaturas monstruosas de gran tamaño como de unos 5 metros, según leyendas se cree esa teoría. Para realizar paseos de noche para poder apreciar los réptiles se los puede hacer en compañía de personas expertas como son los propios comunarios de la Comunidad Lago San José, los cuales tienen la predisposición de realizar los ya mencionados paseos.

#### **3.2.2.1.1.- Riqueza Natural**

Particularmente de la diversidad de especies de peces también podemos apreciar alrededor del lago una cantidad de especies de plantas de gran interés, puesto que la exuberante vegetación que cubre el lago ofrece una diversidad de frutas como el motacú (*Attalea Phalerata*) y el chocolatillo (*Theobromaspeciosum*) pariente del cacao, no puede dejar de impresionarnos la cantidad de almendros con sus fruto de Castaña (*Bertholletia excelsa*), plantas de siringas con su líquido lechoso más conocido como la goma o latex (*Hevea Brasiliensis*), todos estos son encontrados en los bosques de la comunidad San José.

En el camino hacia el lago y a orillas de él se pueden apreciar árboles gigantescos como el Mapajo (*Ceiba*

pentandra) y Bibosis (*Ficus spp*) con diámetros de más de 6 metros, cabe mencionar la producción agrícola que realizan los comunarios como una fuente de ingresos económicos, la misma está siendo practicada de manera tradicional por los comunarios de la región norte amazónica.

#### **3.2.2.1.2. Actividades Turísticas a realizar**

La belleza natural del lago se constituye como el principal atractivo del mismo, por lo que se detallan las actividades que se pueden realizar en el atractivo como ser:

- **Pesca Deportiva.-** La diversidad de especies de peces que se encuentran en el lago nos invitan a realizar una de las actividades más divertidas e intrépidas como pescar, puesto que la pesca en el lago es segura, con la diversidad de especies de peces ya mencionados.
- **Paseo en canoa.-** Dar un paseo en canoa y poder apreciar de cerca la belleza del lago y la aventura de navegar las aguas misteriosas del lago San José se convierte en una experiencia inolvidable para todo aquel que visita el Lago San José.

- **Observación de flora y fauna.-** La diversidad de especies animales y vegetales que existen en los alrededores del lago son motivo de desplazamiento para poder apreciarlos y conocer toda la información sobre sus usos y aprovechamiento de manera sostenible.
- **Safari Fotográfico.-** El lago San José se enmarca en un paisaje escénico impresionante que no puede dejar de ser fotografiado.
- **Caminata.-** Por las orillas del Lago para poder apreciar la diversidad de especies de plantas y la producción agrícola de los comunarios y la forma en que utilizan para su producción y aprovechamiento de las plantas frutales y medicinales de la región.

### 3.2.2.1.3. Ubicación

Lago San José se encuentra ubicado en el Municipio de Riberalta con una distancia de 17 Km de la ciudad de Riberalta, la forma de llegar al atractivo es seguir la avenida Beni Mamoré hasta el final, para luego tomar el

camino a la Comunidad Warnes pasando el basusero municipal.

A primera vista llegaremos a La comunidad Campesina de San José se encuentra a 16 km de Riberalta (20 minutos), para luego continuar camino hacia el Lago San José que se encuentra a 1 Km de distancia de la Comunidad San José, la cual alberga a 20 familias las cuales se sustentan con la producción agrícola y por supuesto con la pesca como principales fuentes de ingresos de la Comunidad.

#### **3.2.2.1.4 Servicios**

- **Transporte**

Actualmente no se presta servicios de transporte público regular, aunque hay diversas maneras de lograr llegar al Lago como ser en motocicleta, bicicleta, taxi o movilidad propia, fuera de adquirir los servicios de cualquiera de las dos agencias de viajes que se encuentran en Riberalta.

- **Alimentación**

En el Lago San José no se presta ningún tipo de servicio de alimentación, como lugar más cercano ubicamos a la Comunidad Campesina San José, la cual no cuenta con restaurantes, comedor popular, pensión u otro establecimiento para alimentación, no obstante se cuenta con familias o personas que ofrecen sus servicios para preparar comidas en el momento, utilizando como ingredientes gallinas criollas, pescado, e incluso algunos animales silvestre cazados por ellos mismos, también se cuenta con una tienda para proveerse de algunos productos de primera necesidad y bebidas.

- **Hospedaje**

La comunidad Lago San José no cuenta con hoteles ni establecimientos para ello, pero hay familias que permiten y ofrecen de buena voluntad sus viviendas para alojar a las personas que llegan al lugar con motivo de visita, y prestan ambientes para colocar camping.

- **Otros**

No se cuenta con energía eléctrica, ni comunicación, las vías de acceso al lugar están en un estado regular puesto que brindan facilidad de transporte y unión entre pueblos.

### 3.2.2.2. LAGO VICTORIA



El Lago Victoria es un lago interesante con un brillo especial en sus aguas puesto que alberga una cantidad de especies de peces como ser: Paiche (*Arapaima gigas*), Yatorana (*Bryconcephalus*), Palometa o ñata (*Pygocentrusnattereri*), Pacú negro (*Colossomamacropomum*), Tujuno (*Leiariusmarmoratus*), Surubí o pintado (*Pseudoplatytomafasciatum*) entre otras especies, las cuales forman parte de los ingresos económicos de la Comunidad Lago Victoria, la cual se encuentra a 200 mts de distancia del Lago Victoria.

El lago Victoria es un lugar que es visitado y frecuentada por pescadores de todas partes de la

región pandina y beniana, la cercanía que existe entre los departamentos permite esta facilidad y acceso al lago incluyendo a los mismos comunarios de la comunidad Lago Victoria, ya que la pesca forma parte de sus ingresos económicos.

Los pescadores y visitantes son atraídos por su riqueza de flora y fauna, ya que es rico en diversidad de peces, en especial el paiche, es una especie comercial, la más requerida en el mercado, particularmente de los peces se pueden encontrar diferentes tipos de animales predadores como garzas, vatos, Martín pescador y aves rapaces y otras especies de réptiles que albergan estas aguas como los temibles caimanes y sicurís o anacondas, las mismas se pueden observar raras veces.

El lago Victoria tiene un paisaje y vista espectacular digno de admirar y apreciar la riqueza natural con la que fue bendecido este lago.

#### **3.2.2.2.1. Actividades turísticas a realizar**

La belleza natural del lago se constituye como el principal atractivo del lago, por tal motivo se detallan las actividades siguientes:

- **Pesca Deportiva.-** La diversidad de especies de peces que se encuentran en el lago nos invitan de realizar una de las actividades más divertidas e intrépidas como pescar un pez, puesto que la pesca en el lago es segura, con la diversidad de especies de peces ya mencionados.
  
- **Paseo en canoa.-** Dar un paseo en canoa y poder apreciar de cerca la belleza del lago atrae y la aventura de navegar las aguas misteriosas del lago San José se convierte en una experiencia inolvidable para todo aquel que visita el Lago San José.
  
- **Observación paisajística.-** Observar las aves que adornan las aguas brillantes del Lago Victoria, deslumbrarnos con su belleza natural, el paisaje amazónico.
  
- **Fotografía.-** El lago VICTORIA se enmarca en un paisaje escénico impresionante que no puede dejar de ser fotografiado.

#### **3.2.2.2.2. Ubicación**

Lago Victoria se encuentra ubicado en el Municipio de Puerto Gonzalo Moreno, departamento Pando con una distancia de 15Km de la ciudad de Riberalta, la forma de llegar al atractivo es tomando la carretera de Puerto Hamburgo, cruzar el río Beni y seguir la carretera hasta llegar a la comunidad Las Piedras para después hacer un desvío a la carretera de la comunidad Lago Victoria, llegamos a la comunidad tomamos camino a una senda que nos conduce al Lago Victoria.

A primera vista llegaremos a La comunidad Lago Victoria la misma se encuentra a 15 km de Riberalta (1 hora), para luego continuar camino hacia el Lago Victoria que se encuentra a 200 metros de distancia de la comunidad Lago Victoria.

#### **3.2.2.2.3. Servicios**

- **Transporte**

Actualmente no se presta servicios de transporte público regular, aunque hay diversas maneras de lograr llegar al Lago como ser en motocicleta,

bicicleta, taxi o movilidad propia, fuera de adquirir los servicios de cualquiera de las dos agencias de viajes que se encuentran en Riberalta. En el Puerto Las Piedras se presta servicios de taxi hacia el Lago Victoria con un costo de 15 Bs. Por persona en motocicleta.

- **Alimentación**

En el Lago Victoria no se presta ningún tipo de servicio de alimentación, como lugar más cercano ubicamos a la Comunidad Lago Victoria, la cual no cuenta con restaurantes, comedor popular, pensión u otro establecimiento para alimentación, no obstante se cuenta con familias o personas que ofrecen sus servicios para preparar comidas en el momento, utilizando como ingredientes gallinas criollas, pescado, e incluso algunos animales silvestre cazados por ellos mismos, también se cuenta con tiendas para proveerse de algunos productos de primera necesidad y bebidas.

- **Hospedaje**

La comunidad Lago Victoria no cuenta con hoteles ni establecimientos hoteleros, pero hay

familias que permiten y ofrecen de buena voluntad sus viviendas para alojar a las personas que llegan al lugar con motivo de visita, y prestan ambientes para colocar camping.

- **Otros**

En lago Victoria no se cuenta con energía eléctrica, no obstante en la Comunidad Lago Victoria se cuenta con servicios de energía eléctrica, señal telefónica Entel y Tigo, las vías de acceso al lugar están en un estado regular puesto que brindan facilidad de transporte y unión entre comunidades.

### 3.2.2.3. COMUNIDAD BERLIN

#### SENDA DEL MAJO Y ASAI



La Comunidad Berlín es un lugar que es acogido por la inmensa selva amazónica que nos rodea, ya que la misma está ubicado en una zona en la cual existe una cantidad considerable de plantas de palmeras en las que se destacan las plantas de Majo y Asai, las cuales son explotadas por los comunarios en la cosecha de majo y asai, ya que la comunidad cuenta con una procesadora de majo y asai.

Actualmente se ha abierto una senda ecológica en la comunidad Berlín Senda denominada “Senda del majo y asai”, puesto que es una senda temática para explicar y poder mostrar de manera real y práctica el proceso de cosecha del fruto de majo y asaí, de tal forma también se puede apreciar en la senda otros tipos de plantas entre medicinales, frutales, maderables y otros que son motivo de interés para los turistas, podemos encontrar en el recorrido un observatorio (Cabaña), en el que se puede admirar y apreciar las plantas de asai en un lugar estratégico para el descanso de los turistas, posteriormente continuamos el recorrido con una demostración del guía en una planta de majo como se cosecha el fruto y los instrumentos que utiliza como ser un pedazo de bejuco y la forma como sube a la planta.

La “Senda del Majo y Asai” es un producto turístico que consta de las siguientes actividades como ser guiaje

por la senda de majo y asai, una vez llegamos al observatorio podemos degustar de un refresco de majo y asai, seguidamente continuamos con la caminata por la segunda parte de la senda para poder apreciar la demostración del guía en la cosecha del fruto, terminamos el recorrido dirigiéndonos a la procesadora de majo y asai que se encuentra en la comunidad Berlin para poder apreciar el proceso de despulmamiento de la fruta de majo y asai y el sellado de pulpa en envases de bolsas plásticas para su comercialización en la ciudad de Riberalta como principal mercado.

#### **3.2.2.3.1. Actividades turísticas a realizar**

La belleza natural que nos ofrece este hermoso lugar nos invita a realizar las siguientes actividades:

- **Caminata.-** Realizar el recorrido por la senda del majo y asai es una experiencia única, ya que nos informamos de todas las utilidades y bondades que nos brinda la naturaleza con la fuimos bendecidos, las plantas y sus usos son increíbles, poder observar en directo la forma de vida de los comunarios, la habilidad para extraer los frutos de las plantas de majo y asai

es impresionante que con tan pocos utensilios pueden cosechar las plantas.

- **Observación de Flora.-** La observación de la flora que cubre este lugar es una actividad que no se puede dejar pasar, ya que cuenta con una cantidad de plantas medicinales, frutales, maderables, hojas de diferentes especies, flores silvestres, sin dejar de mencionar el majo y asai.
  
- **Camping.-** En el recorrido de la senda podemos acampar en el observatorio, ya que es un lugar limpio y con espacio adecuado y garantizado para dormir y poder interactuar con la naturaleza.

#### **3.2.2.3.2. Ubicación**

La Comunidad Berlin está ubicada a 19 Km de la ciudad de Riberalta, para llegar a la Comunidad tomamos la carretera a Santa Rosa, en el transcurso de la carretera en un aproximado de 8 Km de la ciudad de Riberalta encontramos un desvío con una señalización que nos indica que el camino hacia la comunidad Berlin es a la izquierda, siguiendo el camino nos encontramos

en primer lugar la comunidad Campesina Popechi, seguidamente a unos diez minutos llegamos a la comunidad Berlin como destino final.

### **3.2.2.3.3. Servicios**

#### **○ Transporte**

Actualmente no se presta servicios de transporte público regular, aunque hay diversas maneras de cómo llegar a la comunidad Berlin como ser en motocicleta, bicicleta, taxi o movilidad propia, fuera de adquirir los servicios de cualquiera de las agencias de viajes que se encuentran en Riberalta.

#### **○ Alimentación**

En la Comunidad se presta servicio de alimentación, aunque no se cuenta con restaurantes, comedor popular, pensión u otro establecimiento para alimentación, pero si se cuenta con familias o personas que ofrecen sus servicios para preparar comidas en el momento, utilizando como ingredientes gallinas criollas, pescado, e incluso algunos animales silvestre

cazados por ellos mismos, también se cuenta con tiendas para proveerse de algunos productos de primera necesidad y bebidas.

- **Hospedaje**

La comunidad Berlin no cuenta con establecimientos hoteleros, pero hay familias que permiten y ofrecen de buena voluntad sus viviendas para alojar a las personas que llegan al lugar con motivo de visita, y prestan ambientes para colocar camping en la comunidad misma o en la senda, ya que la misma brinda seguridad a los turistas.

#### **3.2.2.3.4. Otros**

La Comunidad Berlin no cuenta con energía eléctrica, pero si cuenta con un motor de luz propio, no se presta servicio de comunicación ni señal telefónica, pero las vías de acceso al lugar están en un estado regular puesto que brindan facilidad de transporte y unión entre comunidades.

#### 3.2.2.4. COMUNIDAD SANTA MARIA



La comunidad Santa María está rodeada de inmensa naturaleza ya que la misma es rica en plantas de almendros, por lo cual se la considera un lugar ideal para realizar caminatas por las sendas castañeras, para poder apreciar los almendros y el proceso de crecimiento de sus frutos en determinadas estaciones del año ya que en los meses de noviembre, diciembre y enero se realiza la zafra de castaña, por los vivientes de la comunidad Santa María.

En los alrededores de la comunidad Santa María podemos encontrar dos propiedades privadas con características particulares, ya que los mismos son utilizados como sistemas agroforestales para un mejor uso y aprovechamiento de la tierra, los cuales son motivo de interés para profesionales en el área de ciencias forestales y naturales, sin dejar de lado a las

personas que les atrae la naturaleza y el trabajo realizado por el hombre en cuanto al aprovechamiento de la tierra en la siembra de una diversidad de plantas ya que son atractivas para el cuidado , conservación y preservación del planeta y la biodiversidad de especies maderables.

Los Guapurús nos muestra el siguiente sistema agroforestal:

Plantaciones de palmeras como ser Pupuña, Asai, Majo, Motacu, seguidamente tenemos plantas maderables como Cedro, Mara, Cuta, Itauba, Almendrillo, también se cuenta con plantas frutales como Almendro, Palta, copoazu, platano, yuca, guineo.

El paraíso nos muestra el siguiente sistema agroforestal:

Sembradíos de plantas maderables como son Mara, cedro, Cuta entre otros, cítricos como Toronjo, Naranja, Mandarina, Limón, Tamarindo, plantas medicinales como Copaibo, Sangre de Grada, Penguaraza, Bacuri, Lúcumá, Avio, palmeras como Majo, asai, Chonta lora, frutales como Copoazu, Almendro, Café, Rambuth, Lágrima de peta.

### 3.2.2.4.1. Actividades turísticas a realizar

- **Senderismo.-** En los alrededores de la comunidad Santa María se pueden realizar senderismo en las que se puede apreciar las plantas de almendro, entre otras medicinales, con las que se puede observar como se desarrolla la actividad de recolección de la castaña en determinadas épocas del año.
  
- **Caminata.-** En las propiedades donde se encuentran los sistemas agroforestales se pueden realizar caminatas, ya que los sistemas agroforestales se encuentran por hectáreas especialidades en diferentes tipos de plantas, escuchar la explicación que nos da el guía sobre el uso y aprovechamiento del suelo es interesante.
  
- **Observación de Flora.-** Poder apreciar la cantidad de especies en flora con la que cuenta la comunidad y las propiedades en si es impresionante, lo que se puede observar ya que se cuenta con plantas extrañas que no son conocidas en la región.

- **Camping.-** Acampar en la comunidad o en las propiedades es una oportunidad excelente puesto que se cuenta con lugares para acampar y espacios limpios para interactuar con la naturaleza

#### **3.2.2.4.2. Ubicación**

La comunidad Santa María está ubicada a 16 Km de la Ciudad de Riberalta, la forma de llegar a la comunidad es tomando la carretera a Santa María que se encuentra al final de la Av. Integración, en la llamada tranca vieja, ahí podemos ver un desvío que nos muestra un camino a mano izquierda, esa es la mejor manera de llegar a la Comunidad.

El Paraíso está ubicado a las afuera de la comunidad Santa María a 22 Km de la ciudad de Riberalta, se puede llegar al lugar de la misma forma que a la comunidad, siguiendo el camino que borde la cancha de futbol de la comunidad. El sistema agroforestal Los Guapurús se encuentra a 25 Km de la Ciudad Riberalta, y a las afuera de la Comunidad Santa María, se sigue las mismas instrucciones del anterior

sistema con excepción que este lugar está más lejos que el Paraíso pero en la misma carretera.

#### **3.2.2.4.3. Servicios**

- **Transporte**

Actualmente no se presta servicios de transporte público regular, aunque hay diversas maneras de lograr llegar a la comunidad como ser en motocicleta, bicicleta, taxi o movilidad propia, fuera de adquirir los servicios de las agencias de viajes que se encuentran en Riberalta.

- **Alimentación**

La comunidad santa María y las propiedades no cuentan con restaurantes, comedor popular, pensión u otro establecimiento para alimentación, no obstante se cuenta con familias o personas que ofrecen sus servicios para preparar comidas en el momento, utilizando como ingredientes gallinas criollas, pescado, e incluso algunos animales silvestre cazados por ellos mismos, también se cuenta con tiendas

para proveerse de algunos productos de primera necesidad y bebidas.

- **Hospedaje**

La comunidad Santa María y las propiedades no cuentan con hoteles ni establecimientos hoteleros, pero hay familias que permiten y ofrecen de buena voluntad sus viviendas para alojar a las personas que llegan al lugar con motivo de visita, y prestan ambientes para colocar camping.

#### **3.2.2.4.4. Otros**

En la Comunidad Santa María y las propiedades no cuentan con energía eléctrica, no obstante la Comunidad cuenta con energía eléctrica por tener motor de luz propio que funciona en horarios establecidos, no tiene señal telefónica, las vías de acceso al lugar están en un estado regular puesto que brindan facilidad de transporte y unión entre comunidades.

### 3.2.2.5. LAGO TUMICHUCUA (PARAISO TROPICAL)



El lago Tumichucua es un atractivo espectacular, ya que cuenta con una isla que bordea a la Comunidad que lleva el mismo nombre, Tumichucua deriva del dialecto Takana que significa Isla de los Motacuces, puesto que la Comunidad y en la isla podemos encontrar plantas de palmeras en especial pupuña, chonta, y motacu. Las aguas verdes del lago natural Tumichucua, nos invitan a darnos un baño, nadar, y otras actividades, considerando que el lago alberga especies de peces como: Paiche (*Arapaima gigas*), Yatorana (*Bryconcephalus*), Palometa o Ñata (*Pygocentrusnattereri*), Pacú negro (*Colossomamacropomum*), Surubí o Pintado (*Pseudoplatytomafasciatum*) entre otras especies.

La Comunidad Tumichucua conserva algunas de las infraestructuras que dejaron los misioneros del Instituto

Lingüístico de Verano que funciono en años pasados en el Comunidad, el mismo que reunía gran cantidad de indígenas de diferentes lugares y etnias, los cuales enseñaban e intercambiaban lenguajes, ya que las instalaciones de las casas de los vivientes de la comunidad son un atractivo más en el lugar que nos permiten apreciar la visita a la Comunidad Tumichucua.

#### **3.2.2.5.1. Actividades Turísticas**

- **Natación.-** El lago Tumichucua con sus aguas verdes y refrescantes nos invitan a nadar, considerando que el lago natural posee bondades curativas en sus aguas para enfermedades tales como varices, circulación, enfermedad para los huesos.
  
- **Paseo en canoa.-** Dar un paseo en canoa por el lago en la cual se puede observar los lagartos en un lugar anexo al lago, a los cuales se los puede encontrar en horas de la tarde y para terminar una vuelta por la isla.
  
- **Pesca deportiva.-** Por la diversidad de especies de peces que alberga el lago la pesca deportiva es segura

- **Camping.-** El contacto con la naturaleza en este lugar es segura, puesto que se cuenta con área de camping, tanto en la comunidad como en las orillas del lago.
  
- **Fotografía.-** El paisaje impresionante del Lago es una imagen digna de immortalizar
  
- **Observación de Flora y Fauna.-** En la cual se puede observar la diversidad de especies de plantas y animales que existen en la isla, entre maderables, medicinales, frutales, palmeras y otras, animales entre aves, mamíferos, reptiles, como: Jochis, tatu, tigre, pava, vato, picaflor, pájaro carpintero y otros atractivos.
  
- **Cabalgata.-** Cabalgar y dar un recorrido por la orilla del lago es una actividad relajante. Para quien la realiza, e intrépida.
  
- **Senderismo.-** La isla posee un misterio que nos invita a descubrir en lo profundo de la selva, para lo cual realizamos senderismo para poder apreciar la riqueza natural de la isla.

- **Caminata.-** Conocer la Comunidad Tumichucua es una actividad interesante, ya que la misma no es de gran tamaño podemos realizar caminatas al atardecer.

#### **3.2.2.5.2. Ubicación**

El lago Tumichucua se encuentra ubicado a 27 Km de la Ciudad de Riberalta, la mejor forma de llegar a la Comunidad es tomando la carretera a Santa Rosa, en el km 25 encontramos un desvío a mano derecha para introducirnos al camino y llegar a la comunidad Tumichucua.

#### **3.2.2.5.3. Servicios**

- **Transporte**

Actualmente se presta servicios de transporte público regular, ya que se cuenta con un sindicato de transporte público especial a esta Comunidad, el cual se encuentra ubicado a final de la avenida Héroes del Chaco, en el semáforo de paredes, aunque también existen diversas maneras de llegar a la Comunidad como ser en

motocicleta, bicicleta, taxi o movilidad propia, fuera de adquirir los servicios de cualquiera de las agencias de viajes que se encuentran en Riberalta.

- **Alimentación**

La comunidad Tumichucua cuenta con restaurantes, comedor popular, pensión u otro establecimiento para prestar servicios de alimentación, no obstante se cuenta con familias o personas que ofrecen sus servicios para preparar comidas en el momento, utilizando como ingredientes gallinas criollas, pescado, e incluso algunos animales silvestre cazados por ellos mismos, también se cuenta con tiendas para proveerse de algunos productos de primera necesidad y bebidas.

- **Hospedaje**

La comunidad Tumichucua cuenta con un hotel como establecimiento para alojarse, pero hay familias que permiten y ofrecen sus viviendas para alojar a las personas que llegan al lugar con motivo de visita, y prestan ambientes para colocar camping.

#### **3.2.2.5.4. Otros**

La Comunidad Tumichucua cuenta con energía eléctrica, que es proveída de la ciudad de Riberalta, tiene señal telefónica, Entel y cuenta con una posta de salud las 24 horas del día, las vías de acceso al lugar están en un estado regular ya que brindan facilidad de transporte y unión entre Comunidades

#### **3.2.2.6. CENTRO ECO TURÍSTICO VILLA PATRICIA**



Es un centro eco turístico que cuenta con bastante riqueza natural, ya que se encuentra ubicado en medio de la selva amazónica, por tal motivo podemos apreciar toda la naturaleza de cerca ya que en el mismo se realizan actividades ganaderas, cuenta con un arroyo

llamado La Yatorana el cual nos invita a pescar, el arroyo acoge a una variedad de peces como Yatorana, Sábalo, Vagre y otros, es un lugar apto para nadar y darse un buen chapuson. Las cabañas que albergan a los visitantes y una casona en la cual se encuentra el comedor, la cocina y unas habitaciones privadas para visitantes, todas estas con un toque rústico natural encantador, diseñadas y construidas con materiales de la región.

Es un lugar ideal para pasar un fin de semana en familia, puesto que se cuenta con cabañas que acogen a los visitantes, y se presta servicios de alimentación y otros.

#### **3.2.2.6.1. Actividades turísticas a realizar**

- **Cabalgata.-** Ya que en el mismo lugar se cuenta con ganado podemos realizar cabalgata y recorrer todo el lugar en caballo y apreciar la cantidad de ganado con que lo que cuenta el centro eco turístico.
- **Senderismo.-** Cruzando el arroyo podemos encontrar sendas que nos

dirigen a la selva, y poder admirar la naturaleza de cerca apreciar la diversidad de especies de plantas que existen en el lugar.

- **Natación.-** Contamos con un arroyo limpio y atractivo para poder nadar y refrescarnos
  
- **Paseo en canoa.-** Sobre el arroyo podemos realizar paseos en canoa, puesto que el arroyo tiene extensiones hasta 5 km después de centro ecoturístico.
  
- **Pesca.-** Se cuenta con especies de peces en el arroyo lo cual hace divertida la pesca, como actividad o para la comida.

#### **3.2.2.6.2. Ubicación**

El centro eco turístico Villa Patricia se encuentra ubicado a 80 Km de la ciudad de Riberalta, la forma de poder llegar al lugar es tomando la carretera a Guayaramerín hasta el Km 14 que es el

desvió a mano izquierda, posteriormente tomamos la carretera a Cachuela Esperanza hasta el Km 80, y podemos apreciar un letrero y una entrada que dice Villa Patricia, ubicados en el lugar seguimos un camino hacia la selva para dirigirnos al centro eco turístico.

### **3.2.2.6.3. Servicios**

- **Transporte**

Actualmente no se presta servicios de transporte público regular, aunque hay diversas maneras de lograr llegar al atractivo como ser en motocicleta, taxi o movilidad propia, fuera de adquirir los servicios de cualquiera de las dos agencias de viajes que se encuentran en Riberalta.

- **Alimentación**

El centro eco turístico cuenta con comedor como establecimiento para alimentación, utilizando como ingredientes gallinas criollas, pescado, e incluso algunos animales silvestres

cazados por ellos mismos, también se cuenta con bebidas selladas y se provee de carne de res.

- **Hospedaje**

El centro eco turístico presta servicios de hospedaje ya que cuenta con cabañas personales, familiares, y habitaciones para grupos en la casona principal

#### **3.2.2.6. 4. Otros**

El atractivo no tiene señal telefónica, cuenta con energía eléctrica proveída de un motor de luz propio, cuenta con botiquín de primeros auxilios.

#### **3.2.2.7. PARQUE ECOLÓGICO LA ESMERALDA**



Se denomina Parque Ecológico al atractivo porque se considera un área conservada en cuanto a su naturaleza propia y explotan el lugar con un centro ecoturístico que brinda servicios turísticos de hospedaje ya que cuenta con cabañas turísticas que tienen cocina, mini bar, frigobar, y otros, restaurant con platos a la carta los fines de semanas y reservas, también se ofertan los ambientes con parrillas para uso de grupos en particular, el atractivo incluye canchas deportivas, tenis de mesas y otras, una laguna artificial, un pequeño zoológico y área de lechería para hacer recorrido

#### **3.2.2.7.1. Actividades turísticas a realizar**

- **Senderismo.-** Al contar el parque con un área de exuberante naturaleza podemos realizar senderismo en lugares específicos y aptos para poder observar y tener contacto con la naturaleza.
  
- **Natación.-** El parque cuenta con una laguna artificial espectacular para nadar.

- **Paseo en Canoa.-** A continuación de la laguna tenemos un lago para dar paseos en canoa y bicicletas de agua, botes y otros.
  
- **Tirolesa.-** Cuenta con un área libre para realizar tirolesa, un deporte extremo.
  
- **Caminata.-** Por contar con área de lechería en el parque se puede realizar extensas caminatas por los alrededores de los potreros.

#### **3.2.2.7.2. Ubicación**

El Parque Ecológico la Esmeralda se encuentra ubicada a 12 Km de la ciudad de Riberalta, la forma de llegar al atractivo es tomando la carretera a Guayaramerín hasta el Km 12 podemos encontrar un desvío al lado izquierdo, siguiendo ese camino podemos llegar fácilmente al Parque Ecológico la esmeralda.

#### **3.2.2.7.3. Servicios**

- **Transporte**

Actualmente no se presta servicios de transporte público regular, aunque hay diversas maneras de lograr llegar al Parque como ser en motocicleta, bicicleta, taxi o movilidad propia, fuera de adquirir los servicios de cualquiera de las agencias de viajes que se encuentran en Riberalta.

- **Alimentación**

En el Parque se presta servicio de alimentación, ya que cuenta con restaurant, como establecimiento para alimentación, con platos a la carta y especialidad, también cuenta con espacios para preparar churrascos, como parrillas y mesones.

- **Hospedaje**

El parque Ecológico la Esmeralda brinda servicios de hospedaje ya que cuenta con cabañas habilitadas con todo tipo de servicio de habitación, también prestan ambientes para

colocar camping la misma brinda seguridad a los turistas.

#### **3.2.2.7.4 Otros**

Cuenta con energía eléctrica de la ciudad de Riberalta, no cuenta con señal telefónica, pero las vías de acceso al lugar están en un estado regular puesto que brindan facilidad de transporte y unión entre comunidades.

### **3.3.- DESARROLLO DE LA PROPUESTA**

#### **3.3.1. Descripción de las Rutas Turísticas planteadas en la propuesta**

##### **3.3.1.1. RUTA 1**

#### **PESCA DEPORTIVA (AGUAS AMAZÓNICAS)**

#### **Lago San José, Lago Victoria, Lago Tumichucua**

Esta ruta nos brinda varias opciones de conocer los lagos amazónicos, ya que todos los cuerpos de agua

abundan en una diversidad de peces. Desde Riberalta usted puede acceder a paseos en canoa, bote (preguntar en los puertos o agencias de Viajes) para conocer los ríos y lagos.

La alternativa es visitar las comunidades de Tumichucua, Lago San José, Lago Victoria, ambas cuentan con hermosos lagos, todos estos ofrecen un producto que es la pesca deportiva, cada uno con atractivos anexos como por ejemplo en el Lago San José podemos observar lagartos, sicuris, en el Lago Victoria podemos mostrar la diversidad de aves que se asientan en estas aguas como son los vatos, Martín pescador, aves rapaces, y otros, el lago Tumichucua nos permite apreciar su isla de los motacuces y encanto tropical con el balneario y sus cabañas a las orillas.

### **3.3.1.2. RUTA 2**

#### **SENDA DEL MAJO Y ASAI**

##### **Comunidad Berlín**

El majo y asaí son frutos naturales de palmeras amazónicas, en la comunidad campesina Berlín son aprovechados para la preparación de pulpas como

base de deliciosos refrescos. Las sendas utilizadas para su aprovechamiento en plena selva amazónica ofrecen una oportunidad única para las caminatas eco turística, la población local ofrece paseos guiados por las sendas, donde pueden contarles los innumerables beneficios de las plantas locales.

Se ha habilitado una senda eco turísticas especial para el turismo, con observatorio y en el centro de la comunidad podemos encontrar la procesadora de majo y asaí y también existe la posibilidad de comer un plato típico y refrescarse con los riquísimos refrescos naturales de majo y asaí, el aventurero puede acampar en la comunidad o la senda ecológica.

### **3.3.1.3. RUTA 3**

#### **RUTA AGROFORESTAL**

##### **Santa María, El Paraíso, Los guapurús**

La comunidad Santa María es una de las comunidades más antiguas de la región, la misma cuenta con áreas productivas donde se produce una gran variedad de productos agrícolas y agroforestales. El sitio los Guapuruses y el Paraíso ofrecen paseos donde los

propios productores brindan todos los detalles de su producción en armonía con la naturaleza amazónica.

Esta ruta consta de dos lugares, la comunidad Santa María como lugar de llegada para ubicarnos y luego nos desplazamos a los lugares como el Paraíso y los guapuruses. Estos lugares nos muestran sistemas agroforestales para el mejor uso y aprovechamiento de la tierra, ya que conservan hectáreas con plantaciones de especies de plantas en peligro de extinción y otras especies.

### **3.3.1.4 ATRACTIVOS ALTERNATIVOS**

#### **3.3.1.4.1. CENTRO ECOTURÍSTICO VILLA PATRICIA**

Es un centro eco turístico privado especial para un fin de semana en familia, es rico en naturaleza, ya que se encuentra ubicado a 80 Km de Riberalta, Carretera a Cachuela en medio de la selva amazónica y podemos apreciar la naturaleza de cerca en el mismo se realiza la actividad de la ganadería con sus diferentes actividades, cuenta con un arroyo llamado La Yatorana el cual nos invita a pescar, el arroyo acoge a una variedad de especies de peces como yatorana,

sábalo, vagre y otros, es un lugar apto para nadar y darse un buen chapuson.

Las cabañas que albergan a los visitantes y una casona en la cual se encuentra el comedor, la cocina y unas habitaciones privadas para visitantes, todas estas con un toque rústico natural encantador, diseñadas y construidas con materiales de la región.

#### **3.3.1.4.2. PARQUE ECOLÓGICO LA ESMERALDA**

El Parque Ecológico la Esmeralda es un centro turístico privado exclusivo y atractivo especial para familias, ubicado a 12 Km de Riberalta, cuenta con una laguna artificial, diversas canchas deportivas y un pequeño lagodonde puede pasear en bote a pedales, adicionalmente cuenta con una infraestructura completa con parrillaspara uso de grupos en particular, vestidores y duchas. Para los que pretenden quedarse más tiempo se alquila cabañas familiares con todas sus comodidades como cocina, mini bar, frigobar, y otros, restaurant con platos a la carta los fines de semanas y reservas, también cuenta con un pequeño zoológico y área de lechería para hacer recorrido.

## **IV.- EVALUACIÓN Y RESULTADOS**

El trabajo de investigación realizado muestra la evaluación de las actividades desarrolladas en la propuesta del diseño y organización de Rutas Turísticas para Riberalta, a través de entrevistas con actores claves como comunarios, prestadores de servicios turísticos como agencias de viajes, dueños de atractivos turísticos, con el objetivo de poder conocer el punto de vista en sentido de realizar la actividad turística en su comunidad, atractivo, y como prestador de servicio que le parece las actividades que se están haciendo para poder desarrollar la actividad turística en los lugares claves para la rutas ya diseñadas y organizadas.

Por otro lado evaluamos la información recogida de todos los atractivos turísticos seleccionados y poder mostrar que se pudo recopilar la información suficiente y necesaria para el diseño de las Rutas, haciendo una relación entre el objetivo general como principal objeto de investigación y los objetivos específicos como puentes necesarios para poder llegar a obtener el producto final planteado en la propuesta.

En los resultados se detallaran los objetivos que se lograron cumplir.

### **4.1.-Evaluación**

Se evalúan los datos y la información recogida en todos los sitios, comunidades y atractivos turísticos que fueron seleccionados y para la posterior clasificación de los atractivos turísticos y puntualizar los atractivos más potenciales para el diseño de las rutas turísticas.

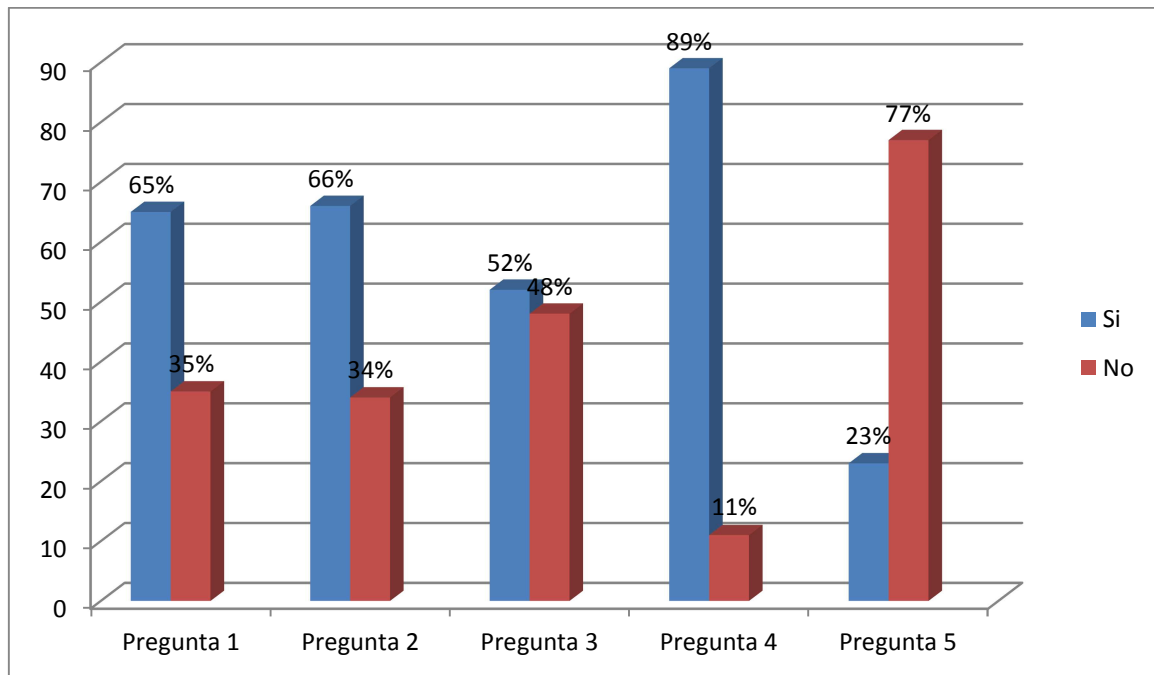
Verificamos si se logró conseguir la información necesaria para la organización y descripción de las rutas turísticas, ya que la misma se realizó con el llenado de una ficha de Inventariación turística emitida por el Vice ministerio de Turismo, en la que podemos observar a través de la visita al atractivo turístico el estado actual del lugar, las potencialidades que tiene, si cuenta con algún tipo de servicio turístico, la accesibilidad al lugar, que posibilidades de explotación turística existe y que intervenciones son necesarias para desarrollar la actividad turística, considerando que las rutas tienen un concepto temático e individual.

Seguidamente se realizó la evaluación de las actividades que se desarrollaron para el diseño y organización de las rutas turísticas, parte de los comunarios, dueños de atractivos turísticos y prestadores de servicios turísticos como agencias de viajes por incursionar su comunidad en turismo a través de una entrevista.

#### **4.2.- Resultados.-**

Los resultados obtenidos de la entrevista se detallan en el gráfico.

CUADRO 1



Fuente. Elaboración propia

El gráfico nos muestra los resultados obtenidos de la evaluación de las actividades realizadas para el diseño y organización de las rutas turísticas a través de la entrevista realizada a los comunarios y dueños de atractivos respecto a las siguientes interrogantes:

**1.- ¿Qué entiende por turismo y conoce alguna definición de la palabra?**

R.-Las respuestas fueron satisfactorias desde un punto de vista considerando que si se tiene idea sobre lo que es turismo y que son conscientes de que su comunidad cuenta con atractivo alguno para desarrollar la actividad turística y negativa desde el sentido que no existe apoyo económico para proyectos turísticos.

**2.-¿Conoce usted los beneficios que genera el turismo?**

**R.-** Un porcentaje considerable conoce los beneficios que genera el turismo a la localidad que lo realizad, por tal motivo hay personas interesadas en querer ampliar servicios complementarios a la actividad como instalar una tienda de abarrotes en su comunidad.

**3.- ¿A usted le gustaría que su comunidad, atractivo incursione en turismo?**

**R.-**Los comunarios están de acuerdo en que su comunidad incursione en turismo y ponen toda la voluntad y predisposición para ayudar a realizar la actividad turística en su región.

**4.- ¿Está usted de acuerdo con las actividades que se están realizando para desarrollar la actividad turística en su comunidad a través de las rutas turísticas?**

**R.-** Los comunarios están de acuerdo con las actividades realizadas y desean de seguir avanzando en turismo a través de más proyectos turísticos, consideran que con esta oportunidad se les han abierto puertas para poder crearse una imagen turística. Las agencias de viajes mostraron una gran satisfacción en cuanto a la propuesta del mapa de diseño y organización de rutas turísticas y que se esté haciendo realidad, y que ellos contribuyan aquello a través de la promoción de las rutas como canales de promoción turística.

**5.- ¿Considera que su comunidad, atractivo está apta para recibir turística?**

**R.-** Aunque la mayoría considera que su comunidad no está apta para recibir turistas también se cuenta con la amabilidad de prestar sus casas para colocar camping y brindar hospedaje hasta que se pueda prestar servicios turísticos como alojamiento y restaurant.

Entre otros resultados obtenidos se logró cumplir con todos los objetivos trazados en la propuesta, ya que se realizó la Inventariación de los atractivos potenciales de Riberalta y sus alrededores a través del llenado de una ficha de Inventariación emitida por el Vice Ministerio de Turismo, con la cual se pudo hacer la sistematización de toda la información recogida para su mejor aprovechamiento, con este proceso se pudo puntualizar los atractivos claves para el Diseño, organización y descripción de las Rutas Turísticas y su accesibilidad y servicios.

Se sistematizo información sobre los circuitos y Rutasturísticas en los que está incluido Riberalta, ya que el Viceministerio en su Plan Nacional de Turismo identifica la Ruta de la Goma y la Castaña en la cual Riberalta forma parte de los atractivosturísticos de la Ruta, ya que nuestra propuesta está basada en un criterio con características similares a la Ruta.

Se diseñó nuevas Rutas Turísticas para la Ciudad de Riberalta con atractivos nuevos innovadores, las mismas serán promocionadas a

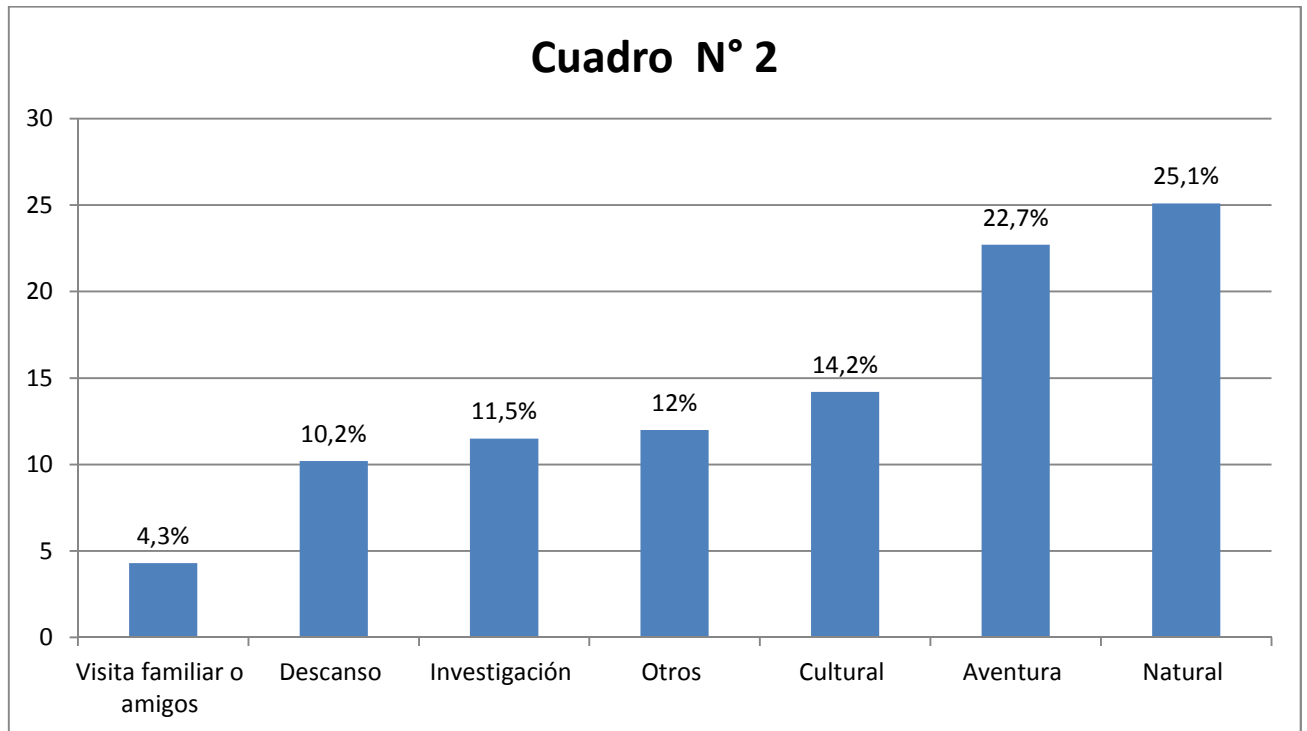
través de las agencias de viajes, el centro de información turística de Riberalta, el Facebook y página web de la alcaldía.

Como resultado final obtuvimos un material de promoción turística en un mapa con el diseño y la organización de las Rutas, las mismas que se serán una propuesta como rutas y por atractivos para un mejor aprovechamiento de los atractivos y oferta a los turistas.

## **V.- PROPUESTAS ELABORADAS**

Las actividades económicas que están relacionadas al Turismo, tienen una expectativa positiva y un potencial crecimiento en el mediano y largo plazo, además representando al alrededor del 3% del PIB todavía existe la necesidad de fortalecer este Sector con políticas públicas y privadas, para que de algún modo pueda favorecer a la economía en una mayor participación en la producción del país.

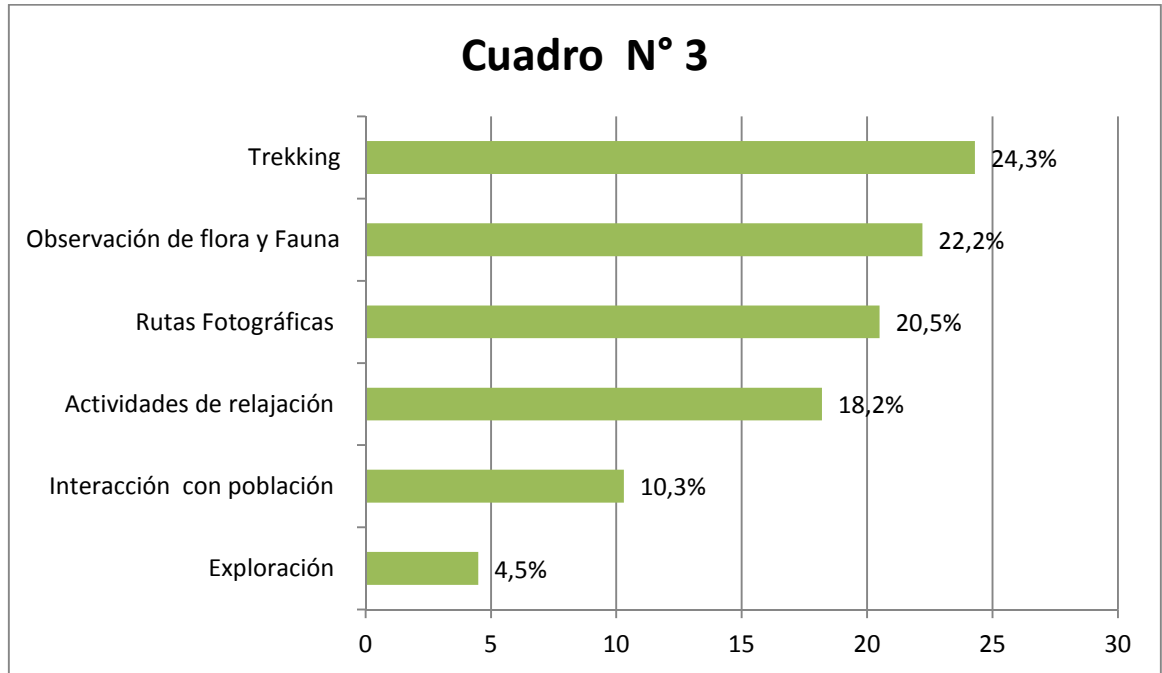
La propuesta elaborada en este trabajo de investigación se basa a los porcentajes de turistas que llegan a Bolivia y haciendo un enfoque especial al tipo de actividades turísticas que ellos realizan en su visita, poniendo como principal atractivo la naturaleza con la cual hemos sido bendecidos en esta región amazónica Boliviana.

**MOTIVO DE VIAJE DE TURISTAS A BOLIVIA**

**Fuente:** Viceministerio de Turismo

En este gráfico se puede apreciar los motivos de desplazamiento de los turistas a Bolivia teniendo en mayor porcentaje el turismo de naturaleza. Considerando que nuestro principal atractivo es la naturaleza la estrategia es utilizar estos datos para poder promocionar las rutas turísticas y poder llegar hacia este público objetivo.

## ACTIVIDADES TURÍSTICAS QUE REALIZAN LOS TURISTAS



**Fuente:** Viceministerio de Turismo

Las actividades turísticas con mayor demanda por parte de los turistas son observación de flora y fauna y trekking, partiendo de estos datos pudimos coincidir en las actividades turísticas que ofrecemos en nuestras rutas turísticas, ya que son actividades eco – turísticas, que no tienen impacto de contaminación al medio ambiente si se la realiza de manera organizada y sostenible.

A continuación haremos un detalle sobre la propuesta elaborada en el trabajo de investigación, haciendo referencia a la oferta actual de Rutas y circuitos turísticos con los que cuenta Riberalta y la nueva oferta que hacemos en la propuesta.

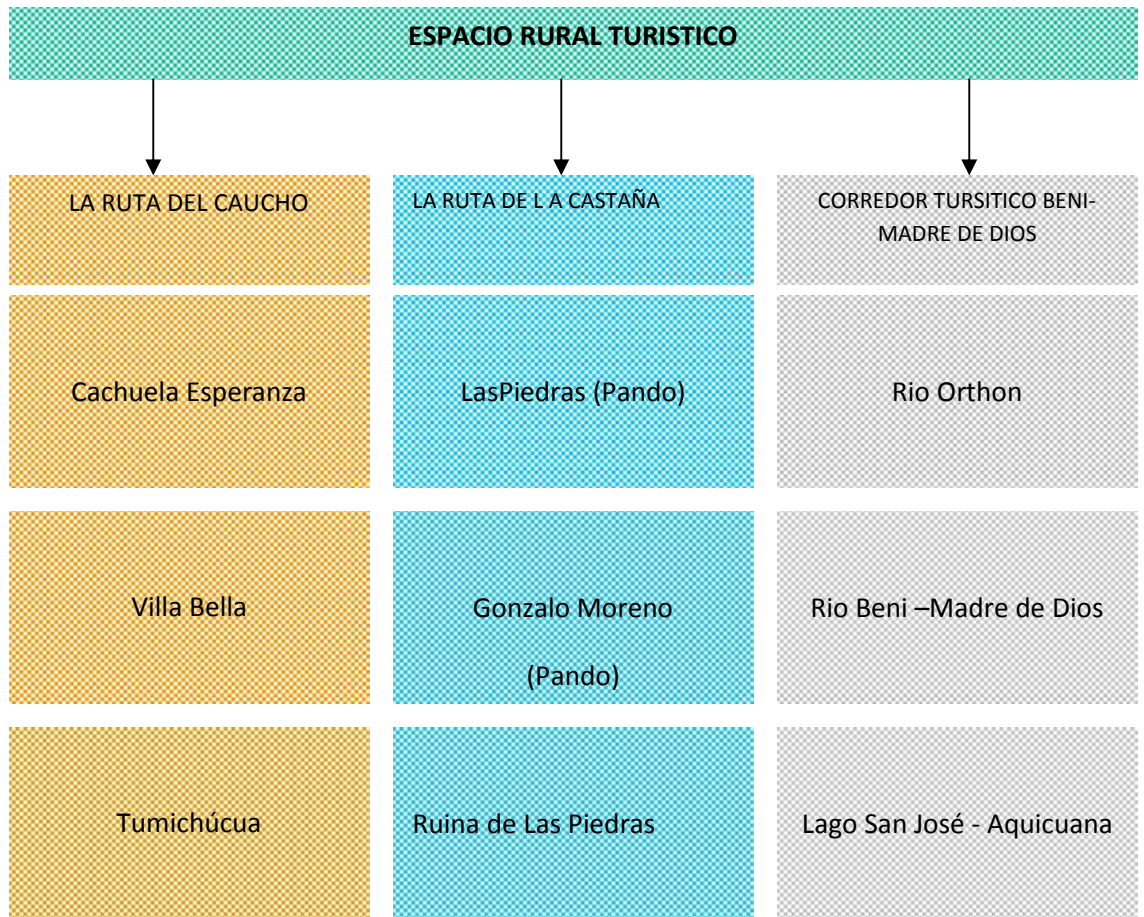
## 5.1. Oferta Actual de Riberalta en Rutas y circuitos turísticos

En el Plan Municipal Turístico que se realizó el 2008 se identificó dos circuitos turísticos y 3 Rutas Turísticas de Riberalta con atractivos puntualizados, las cuales se detallan a continuación.

### 5.1.1. CIRCUITOS TURÍSTICOS DE RIBERALTA

CIRCUITO	ATRATIVOS	FACILIDADES
<b>CIRCUITO DE LA CASTAÑA</b>	<ul style="list-style-type: none"> <li>• Ciudad de Riberalta</li> <li>• Historia de Riberalta</li> <li>• Rio Beni</li> <li>• Lago Municipal</li> <li>• Beneficiadoras de la castaña</li> <li>• Aprovechamiento de la cascara de castaña para generación de energía eléctrica</li> </ul>	<ul style="list-style-type: none"> <li>• Aeropuerto de Riberalta</li> <li>• Calle y avenidas de Riberalta en buenas condiciones</li> <li>• Transporte publico y privado</li> <li>• Prestadores de servicios privado</li> </ul>
<b>CIRCUITO PANORAMICO</b>	<ul style="list-style-type: none"> <li>• Ciudad de Riberalta</li> <li>• Plaza Principal</li> <li>• Catedral Nuestra Señora del Carmen</li> <li>• Paisaje y rio Beni</li> <li>• Playas del rio Beni</li> <li>• Costanera del rio Beni</li> </ul>	<ul style="list-style-type: none"> <li>• Aeropuerto de Riberalta</li> <li>• Calle y avenidas de Riberalta en buenas condiciones</li> <li>• Transporte publico y privado</li> <li>• Prestadores de servicios privados</li> </ul>

### 5.1.2. RUTAS TURÍSTICAS DE RIBERALTA



Estas Rutas y circuitos identificados no se promocionan solo se los creo siguiendo un concepto de historia y riqueza natural haciendo una combinación de ríos y lagos que bordean a Riberalta, mostrando la riqueza histórica de Riberalta como parte fundamental de la época de la goma u oro negro y castaña como fuente principal de la economía de Riberalta; estos atractivos se conocen de manera general como imagen de Riberalta y oferta a los turistas.

## **5.2. Propuesta de Rutas Turísticas para Riberalta.**

El trabajo de investigación hace referencia a la propuesta de Diseño y Organización de Rutas Turísticas para Riberalta y sus alrededores, identificando lugares y atractivos nuevos que se quieren incursionar en el turismo, innovadores, propuestas que no se conocen y se han lanzado al público, estos atractivos se encuentran en los alrededores de Riberalta, considerando a Riberalta como eje distribuidor de servicios y punto de llegada para el posterior desplazamiento de los turistas hacia estos atractivos.

Las Rutas diseñadas y organizadas tienen un concepto temático cada una, las mismas contarán con toda la información por rutas y por atractivos que comprende la ruta, información que estará en un documento y material digital y será proporcionado a las agencias de viajes y la alcaldía, para la posterior promoción tanto por rutas y por atractivos.

La promoción de las rutas turísticas se realizará a través de las agencias de viajes, las cuales se encargaran de la estructuración de paquetes por rutas y atractivos y directa venta a los turistas, ya que la propuesta elaborada está direccionada al diseño y organización de las rutas y no así a la estructuración de paquetes turísticos; otros canales de promoción son empresas y ONG's que trabajan en el rubro de la sostenibilidad y aprovechamiento de los recursos naturales de manera que apoyan la actividad turística.

### 5.3. Rutas Turísticas para Riberalta y sus alrededores



Las rutas turísticas propuestas en este trabajo son las ya mencionadas, dentro de la oferta también se considera atractivos turísticos alternativos como: Centro eco turístico Villa Patricia, Parque Ecológico la Esmeralda como atractivos complementarios a las Rutas.

## VI.- CONCLUSIONES Y RECOMENDACIONES

### 6.1.- Conclusiones

Se concluyó el trabajo de manera satisfactoria ya que se logró cumplir con los objetivos planteados y con el gusto de haber podido contribuir de alguna manera que se desarrolle el turismo en áreas rurales de Riberalta,

atractivos con mucho potencial turístico para explotar, ya que si no se realiza la actividad turística en estos lugares tal y como están nunca se podrá avanzar en turismo.

Se pudo inventariar atractivos turísticos con mucho potencial, y su posterior sistematización de los circuitos y rutas de Riberalta para poder estudiar sitios y lugares nuevos para ofertar atractivos innovadores en las Rutas Turísticas actuales, para las cuales se elaboró material de promoción turística en un mapa.

Una conclusión a nivel general de todos los atractivos turísticos identificados es la falta de señalética turística, las debilidades y fortalezas encontradas en cada una de los atractivos puede ser el impulso necesario para explotarlos y mejorarlos de alguna manera.

## **6.2. Recomendaciones**

Se recomienda como primer punto que se incentive la promoción y mejora de las Rutas y circuitos turísticos identificados en el PMT del 2008 de Riberalta en cuanto a la que se pretende mostrar con estos atractivos, puntualizarlos de manera más objetiva ya que son la imagen de Riberalta como centro urbano.

Se recomienda realizar actividades que motiven a otros lugares y atractivos para que sigan el ejemplo de las comunidades y atractivos identificados en

las rutas turísticas de esta propuesta para que se incursionen en turismo como una actividad sostenible para sus recursos naturales.

Se recomienda este trabajo a las autoridades municipales tomar en cuenta la iniciativa para promocionar más y mejor el turismo en Riberalta y como base para futuras mejoras en el área de rutas y circuitos turísticas.

### **6.3. Bibliografía**

Pagina Web. Bolivia Turística. Com

Circuitos Turísticos de Bolivia (Google)

Diccionario Turístico (Google)

Plan Nacional de Turismo (Página 24 – 26)

Plan de desarrollo Turístico Municipal de Riberalta 2008 (página 65 – 73)