

UNIVERSIDAD AMAZONICA DE PANDO

UNIDAD ACADEMICA PUERTO RICO

PROGRAMA TURISMO SOSTENIBLE



**ESTUDIO DE LAS ETNIAS DE LOS PUEBLOS INDIGENAS DEL
DEPARTAMENTO DE PANDO**

**MONOGRAFIA PARA OBTENER EL TITULO DE TECNICO
SUPERIOR EN TURISMO SOSTENIBLE**

POSTULANTE : ERICK OLIVER GODA

TUTOR : LIC. MARCELA CELIS LLANOS

PUERTO RICO, OCTUBRE DEL 2017

ACTA DE APROBACION

El trabajo de monografía denominado “Estudio de las Etnias de los Pueblos Indígenas del Departamento de Pando, elaborado por el Universitario: ERICK OLIVER GODA fue aprobado el..... de..... con una nota de.....

.....

Postulante

.....

Docente

.....

Presidente del Tribunal

.....

Tribunal

.....

Tribunal

.....

Tribunal

AGRADECIMIENTO:

Doy gracias a DIOS, por darme la oportunidad de conocer esta hermosa carrera.

A mis compañeros por sus lazos de amistad sincera y por todo lo que hemos y estamos pasando durante nuestra formación. Y, sobre todo, a las personas que me brindaron incondicionalmente la información necesaria para la realización de esta investigación.

DEDICATORIA

Dedico el presente trabajo a mi familia, quienes, con su esfuerzo y dedicación, me formaron como persona, inculcándome valores de respeto, humildad, perseverancia y esfuerzo, me apoyaron sin desconfiar en mis capacidades en el largo trajín de mi vida estudiantil y lucharon para que llegue a culminar mis estudios dándome la mejor herencia y el orgullo de llegar a ser profesional.

INDICE

Resumen.....	Pág. 1
1. Introducción.....	Pág. 2
2. Formulación del problema.....	Pág. 3
2.1. Descripción del problema.....	Pág. 3
2.2. Delimitación del Problema.....	Pág. 3
2.3. Planteamiento del Problema.....	Pág. 3
3. Justificación.....	Pág. 4
4. Objetivos.....	Pág. 5
4.1. Objetivo General.....	Pág. 5
4.2. Objetivo Especifico.....	Pág. 5
5. Marco Teórico.....	Pág. 6
5.1. Proceso de conquista de nuevas tierras.....	Pág. 6
5.2. Una visión real del indigenismo.....	Pág. 7
5.3. Ruralismo, Educación e Indigenismo.....	Pág. 7
5.4. La mentalidad indigenista.....	Pág. 7
5.5. La Perla del Acre y su Emporio.....	Pág. 8
5.6. Etnias de Pando.....	Pág. 8
I. Etnia Cavineño.....	Pág. 9
II. Etnia Esse Ejja.....	Pág. 11
III. Etnia Tacana.....	Pág. 16
IV. Etnia Machineri.....	Pág. 19
V. Etnia Yaminahua.....	Pág. 22
VI. Etnia Pacahuara.....	Pág. 26
VII. Etnia Nahua.....	Pág. 29
6. Diseño metodológico.....	Pág. 33
6.1. Método.....	Pág. 33
6.2. Técnica.....	Pág. 33
6.3. Materiales.....	Pág. 33
7. Resultados.....	Pág. 34

8. Conclusión.....	Pág. 41
9. Recomendaciones.....	Pág. 42
Bibliografía.....	Pág. 43
Anexos.....	Pág. 44

INDICE DE TABLAS

Cuadro número Uno.....	Pág. 34
Cuadro número Dos.....	Pág. 35
Cuadro número Tres.....	Pág. 36
Cuadro número Cuatro.....	Pág. 37
Cuadro número Cinco.....	Pág. 38
Cuadro número Seis.....	Pág. 39
Cuadro número Siete.....	Pág. 40

INDICE DE FIGURAS

GRAFICO 1: Cantidad de Etnias del Departamento de Pando.....	Pág. 34
GRAFICO 2: Descripción de las Etnias del Departamento de Pando.....	Pág. 35
GRAFICO 3: Ubicación de las Etnias del Departamento de Pando.....	Pág. 36
GRAFICO 4: Forma de vivir de las Etnias del Departamento de Pando.....	Pág. 37
GRAFICO 5: Actividad económica de las Etnias del Departamento.....	Pág. 38
GRAFICO 6: Acceso para llegar a las diferentes Etnias.....	Pág. 39
GRAFICO 7: Vías de acceso.....	Pág. 40

TITULO

**ESTUDIO DE LAS ETNIAS DE LOS PUEBLOS
INDIGENAS DEL DEPARTAMENTO DE PANDO**

RESUMEN

La presente investigación del Estudio de las Etnias de los pueblos indígenas del Departamento de Pando, se desarrolló en la comunidad de Puerto Rico Departamento de Pando, el objetivo principal fue identificar cuáles son las etnias que hay en el Departamento de Pando; es un estudio de tipo descriptivo, como técnica se utilizó la encuesta, recolección de datos de libros y de las páginas de internet.

Los principales resultados nos muestran que, las etnias de los pueblos indígenas han ido sufriendo una serie de abusos y avasallamiento, todo esto desde que se dio la llegada de los españoles, y más aún, con el creciente auge de la goma, el preciado oro negro.

A causa de toda esta situación que se vivía, no solo en el Departamento de Pando, sino también en todo el continente, es que hoy por hoy muchas de las etnias originarias han tenido que emigrar a otros lugares para poder subsistir.

En las diferentes etnias, para muchos de los que vivieron en el tiempo del auge gomero, la vida fue muy difícil, pues tenían que trabajar muy duro para poder saldar las deudas que tenían con el patrón.

A pesar de los avasallamientos de los que constantemente eran víctimas los pueblos indígenas, hoy en día gracias a la ardua labor de la Asamblea Legislativa y, por supuesto, las disposiciones del excelentísimo señor presidente del Estado Plurinacional de Bolivia Juan Evo Morales Ayma, se aprueban leyes a favor de los pueblos indígenas, para que estos sean libres de vivir conforme a sus usos y costumbres sin temor a sufrir abusos de los demás.

1. INTRODUCCION

Durante los últimos años surge en el léxico y en la práctica del desarrollo turístico mundial, nuevos conceptos y experiencias denominados “Turismo de base comunitaria”, “Turismo Indígena”, o “Turismo comunitario”; que refieren en principio, a un nuevo paradigma de gestión turística, que se ha venido gestando a partir de la incorporación de nuevos actores en la actividad turística: las comunidades indígenas, campesinas y urbanas. La Organización Mundial del Turismo (OMT) es una de las principales promotoras del “turismo de base comunitaria”, considerándolo uno de los mecanismos que viabiliza el más amplio reparto de los beneficios económicos y sociales del turismo en la sociedad, y por tanto, uno de los instrumentos más potentes para erradicar la pobreza en el mundo.

En Bolivia, el turismo comunitario e indígena ha venido emergiendo en las dos últimas décadas, a tal punto, que se ha convertido en una demanda cada vez más generalizada por parte de las organizaciones sociales del país entero; lo que a su vez, ha propiciado la definición de estrategias y políticas públicas para el fomento y el desarrollo del turismo indígena y comunitario tanto en el Plan Nacional de Desarrollo: por una Bolivia Digna, Soberana, Democrática y Productiva para Vivir Bien (Cox Aranibar, 2009)

En el Plan Nacional del Turismo 2006-2011: Hacia la construcción de un Turismo Sostenible de base Comunitaria; que finalmente ha sido consagrada como principios y mandatos constitucionales en la nueva Constitución Política del Estado Plurinacional de Bolivia, promulgada en febrero del 2009.

Bolivia, es un Estado Plurinacional multilingüe con identidad cultural que hace de esta patria un edén. El Departamento de Pando es uno de los nueve departamentos que forma parte de nuestra Bolivia, cuya característica principal es la conservación y preservación de la amazonia. Las etnias de los pueblos que habitan en este girón patrio son, más aun, de mayor importancia ya que estos son elementales para el desarrollo y crecimiento del turismo comunitario, no solo en el departamento, sino también a nivel nacional y mundial.

2. FORMULACION DEL PROBLEMA

2.1. Descripción del problema.

Los pueblos indígenas del Departamento de Pando, han ido sufriendo una serie de cambios en lo que respecta a sus usos y costumbres, e inclusive en su misma cultura, todo aquello desde la llegada de los Colonizadores y los Franciscanos, y más aún desde que se dio el auge y la explotación de la goma. Poca es la información que se tiene a cerca de cuantas son las etnias en este departamento y como es su forma de vida.

2.2. Delimitación del problema.

El presente trabajo de investigación se realizó en la comunidad de Puerto Rico del Departamento de Pando, tomando como referencia las etnias localizadas en todo el Departamento.

2.3. Planteamiento del problema.

Las etnias de los pueblos indígenas son la base esencial que tiene el Departamento de Pando, por ser estos una prioridad para el Turismo Comunitario, y los directos conservadores de nuestra Amazonia.

¿Cuántas etnias habrá en el Departamento de Pando y como podremos identificar cada una de ellas?

3. JUSTIFICACION

Para el mundo, los indígenas son minorías o, grupos de personas que tienen en común caracteres étnicos, raciales o religiosos, y que constituyen un porcentaje relativamente bajo de la población. Con frecuencia, estos grupos tienen menos derechos y menor poder político que los grupos mayoritarios, siendo una de las principales causas de su formación: la inmigración. También, el asentamiento de un pueblo en un territorio ajeno puede dar lugar a que el pueblo nativo o conquistado se convierta en una minoría, como en el caso de los pueblos indígenas americanos.

En una sociedad heterogénea pueden acentuarse las diferencias culturales y de clase entre diferentes elementos de la población, causando desigualdades por discriminación. La lucha contra las injusticias discriminatorias hacia grupos minoritarios en todo el mundo, iniciada durante la década de los 60s, aún continúa, en términos generales.

Actualmente en el departamento de Pando, de los pueblos indígenas, de sus creencias originarias solo quedan, vagas ideas, puesto que ya no existe la sociedad que podría darles consistencia y continuidad, pero hay una esperanza y es que nosotros como parte de la sociedad tomemos conciencia de nuestros actos negativos para poder en adelante incentivar a los demás para que no se pierdan esas costumbres de quienes nos heredaron su cultura y tradición.

El departamento de Pando tiene una gran extensión territorial, en algunas partes aun no exploradas. Por tanto, es muy importante realizar esta investigación para así poder saber qué es lo que realmente tiene este departamento.

Con esta investigación se pretende realizar un estudio sobre cuáles son las características de los pueblos indígenas, de las etnias que están dentro del departamento, para que aun sigan manteniéndose con sus usos y costumbres y no pierdan así esa esencia heredada de antaño.

4. OBJETIVOS

4.1. Objetivo General.

Identificar cuáles son las etnias del departamento de Pando.

4.2. Objetivos específicos.

- Recolectar información sobre los conocimientos de las diferentes etnias que hay en el Departamento de Pando.
- Identificar cuántas y cuáles son las etnias del Departamento de Pando.
- Describir las formas de vida de las diferentes etnias del Departamento de Pando.
- Determinar los resultados obtenidos.

5. MARCO TEORICO

5.1. Proceso de Conquista de Nuevas Tierras

El tiempo de profundos cambios climáticos y ambientales dio origen al surgimiento de nuevas formas de organización social. Las hordas primitivas que llegaron a la amazonia y posteriormente sus descendientes, en el proceso de su adaptación, desarrollaron particulares hábitos y características, que les permitió sobrevivir.

En esta época se inició en América Central y los Andes el cultivo del maíz, poroto y papa. En la Amazonia, las tribus que habitaban empezaron a cultivar algunas raíces, especialmente las mandiocas, un tubérculo perteneciente a una variedad procedente del África.

A partir de estas nuevas formas de organización social los grupos prehistóricos que Vivian en la Amazonia empiezan paulatinamente a fabricar utensilios de cerámica, y los asentamientos humanos se fueron tornando cada vez más estables, lo que produjo el afianzamiento del concepto de territorio en el imaginario colectivo de esto conglomerados.

El nuevo mundo en el siglo XV y XVI, representaba para muchos ciudadanos empobrecidos de las poblaciones colonizadoras, la oportunidad de superar su condición y acceder a privilegios que en Europa solo estaban reservados a la nobleza.

Esperanzados y movidos por los fabulosos relatos de quienes ya conocían las nuevas tierras, miles de ibéricos se embarcaban en los navíos con destino a la América. Las motivaciones para salir de España no se limitaban únicamente a un afán de regresar a las tierras de origen cargados de riquezas y títulos, sino que se aspiraba a ser reconocido y recordado por la historia.

5.2. Una Visión Real del Indigenismo

Entenderemos por indígenas a los pueblos aborígenes que habitaban el continente americano con anterioridad al descubrimiento de América y sus descendientes, estimándose que en el momento de los primeros contactos con los europeos, el continente americano estaba habitado por más de 90 millones de personas: unos 10 millones en el actual territorio de Estados Unidos y Canadá, 30 millones en México, 11 millones en Centroamérica, 445.000 en las islas del Caribe, 30 millones en la región de la cordillera de los Andes y 9 millones en el resto de Sudamérica.

5.3. Ruralismo, Educación e Indigenismo

Cuando hablamos de ruralismo, tratamos todo lo referente al medio rural y a lo que se le relaciona, entendiendo como rural lo perteneciente o relativo al campo y a las labores que en él se realiza. Se le relaciona con lo provincial, que, en sentido peyorativo, se entiende por subdesarrollado, inculto o de baja preparación académica; es decir, atiende a una conceptualización de clase inferior. Apreciamos entonces, que en el problema del ruralismo es fundamental la educación, entendiéndola como el concepto que expresa los métodos por los que una sociedad mantiene sus conocimientos, cultura y valores y afecta a los aspectos físicos, emocionales, mentales, morales y sociales de la persona.

La educación así mismo se considera un servicio público, "función primordial e indeclinable del Estado, así como derecho permanente e irrenunciable de la persona".

5.4. La Mentalidad Indigenista

La población indígena de América Latina se estima en unos 26,3 millones, viviendo la mayor parte en Bolivia, Ecuador, Guatemala, México y Perú. Son considerados como campesinos por los respectivos gobiernos de los países en que habitan. La gran mayoría vive en una pobreza extrema en las remotas áreas rurales donde a duras penas consiguen sobrevivir de la agricultura.

No entendemos cómo pueden existir seres humanos civilizados, que quieran mantener a otros seres humanos en una situación de minusvalía o sub humanidad, y para ello, se erigen en sus defensores y salvadores, conviviendo con ellos sólo en forma temporal en una posición tutelar

y de sabios, que le da autoridad religiosa o de profeta, la mayoría de las veces para conquistar adeptos. En muchos casos, es la repetición de los misioneros en épocas de la Conquista.

5.5. La Perla del Acre y su Emporio

En el año 1.906, Bahía ubicada en las márgenes del río Acre, de ser una barraca escondida en lo más recóndito de la selva, paso a convertirse en una clave desde donde fluía la goma a los mercados de Europa y EE.UU. y las libras esterlinas corrían en grandes cantidades. Luego vino el auge económico y el puerto se convirtió en una pequeña ciudad con todos los adelantos de la época.

Fue entonces cuando la ciudad de Cobija, nombre que se le dio en 1.908 sustituyendo el de Bahía, cobro la denominación de “La Perla del Acre” por su movimiento comercial y por su belleza arquitectónica que había sido ejecutada en madera beneficiada con un estilo europeo.

Según los historiadores, por entonces los impuestos de la goma eran utilizados por el Estado Boliviano para cancelar a la administración pública y a las FF.AA.

5.6. Etnias de Pando

El Departamento de Pando cuenta con muchos pueblos indígenas repartidos en su amplio espacio geográfico. Las etnias que se han podido evidenciar, son las siguientes:

Etnia Cavineño, etnia Esse Eja, etnia Tacana, etnia Machineri, etnia Yaminahua, etnia Pacahuara, y etnia Nahua.

I. ETNIA CAVINEÑO

Datos Generales:

- **Población Total:** 1677 habitantes.
- **Eco región:** Amazónica.
- **Departamento:** Pando, Beni y La Paz.
- **Provincia:** Vaca Diez, Ballivián, Madre de Dios, Manuripi e Iturralde.
- **Municipio:** Santa Rosa, Gonzalo Moreno, Reyes, Riberalta e Ixiamas.
- **Comunidad:** Baqueti, Bolívar, California, Galilea, Candelaria, Misión Cabinas, Natividad, Paraíso, Peña Guarayo, Santa Catalina, San Juan, San José, San Miguel, Francia, El Choro y varias otras.
- **Familia lingüística:** Tacana.
- **Actividad principal:** Recolección, Agricultura y Ganadería.
- **Vías de Acceso:**
 - Aérea:** Mediante avionetas que conectan Riberalta con algunas Comunidades, como Misión Cavinatas, Baqueti y Francia.
 - Terrestre:** Por diversas sendas, que entroncan con la carretera Santa Rosa- Riberalta y unen a las Comunidades entre sí, sólo transitables en época seca
 - Fluvial:** Mediante los Ríos Beni, Geneshuaya y Biata.

Antecedentes y Organización Social

En 1764, se fundó la Misión Franciscana de Esmeralda, aunque las primeras referencias sobre este grupo se encuentran en Eguiluz (1696). Los traslados de los Cavineño propiciados por los

religiosos fueron varios y generalmente se debieron a los conflictos armados que los Cavineño tenían con los Esse Ejja, conocidos también como Chamas.

La Misión cambió de nombre en el siglo XIX, denominándose Cavinás. En 1910 la Misión es nuevamente cambiada, llegándose a ella por Puerto Cavinás, que era el puerto Fluvial, a 3 Km. de la Misión; el mismo año el sacerdote franciscano Mariano Montero, tramitó, en la sede de gobierno, la dotación de tierras para los Cavineño, las que fueron otorgadas en el orden de las 72.000 has.

Organización Política:

El uso de la tierra se la hace al nivel de la unidad familiar. La agricultura es de roza, tumba y quema, como de toda la Amazonía, sólo cubre 1 a 2 has. Por familia con rendimientos muy pobres. El calendario agrícola comienza en julio y agosto, con los pasos ya señalados; entre septiembre y diciembre se siembran los diversos productos; de marzo a abril se cosechan los mismos. También se dedican a la recolección de castaña y de frutos silvestres. Como actividades complementarias los Cavineños tienen la caza y la pesca.

Religión y Simbolismo:

A pesar del proceso de a culturización que han sufrido, los Cavineño aún conservan sus creencias, especialmente las relacionadas con los espíritus del monte y de las aguas.

Antes de la llegada de las Misiones, los Cavineños eran animistas, teniendo como principales espíritus a los Ishausa o espíritus naturales y a los chikihua o fantasmas comunes.

Cada especie animal estaba representada por un espíritu especial que cumplía un rol de protector; actitudes que se plasman en mitos y leyendas. Atribuyendo a los espíritus malignos los fenómenos meteorológicos.

Como expertos en la medicina tradicional, continúan siendo los Yanaconas, chamanes que son conocedores de las plantas medicinales, así como también de las maneras de curar las enfermedades causadas por los seres de la naturaleza y por la maldad. Cuando el yanacona encuentra la maldad, este es eliminado mediante palabras que invocan poderes.

II. ETNIA ESSE EJJA

Datos Generales:

_ Población Total	939 habitantes.
_ Eco región:	Amazónica Norte.
_ Departamento:	Pando.
_ Provincia:	Madre de Dios y población dispersa.
_ Municipio:	Gonzalo Moreno.
_ Comunidad:	Portachuelo Alto, Portachuelo Medio, Portachuelo Bajo; Existen varias comunidades ubicadas en la Provincia Iturralde del departamento de La Paz.
_ Familia lingüística:	Tacana.
_ Actividad principal:	Caza, pesca y recolección.
_ Vías de Acceso:	Fluvial: La principal vía de acceso a las tres comunidades Esse Ejja, es desde la ciudad de Riberalta por el río Beni, travesía que dura aproximadamente 6 horas. Terrestre: Existen senderos que conectan a las tres comunidades con la carretera Riberalta- El Sena, las que quedan inhabilitadas en épocas lluviosas.

Situación Demográfica

Desde que el ILV concentró a los Esse Ejja, la población mostró un crecimiento, aunque no existen variables verificadas.

Desde siempre existía un desplazamiento entre las comunidades ubicado en territorio peruano y boliviano, sin embargo, en los últimos años este movimiento disminuyó notablemente. Los Esse Ejja son de naturaleza itinerante de acuerdo a las estaciones.

Historia

El pueblo Ese Ejja, vive actualmente en el noreste de Bolivia y en el sudoeste del Perú. Hasta inicios del presente siglo toda la población Esse Ejja vivió concentrada en la frontera del Perú con Bolivia, cerca de los ríos Heath y Tambopata. J. Shoemaker (1975)

A fines de la segunda década del siglo 20, sacerdotes franciscanos persuadieron a un grupo de Esse Ejja a ser parte de una misión que regentaban cerca de puerto Maldonado (Perú). Este hecho da inicio a una permanente relación entre los Esse Ejja, el mundo occidental y a grandes procesos migratorios que los llevaron a dispersarse por las extensas cuencas de los ríos Beni y Madidi.

Organización Social

Los Esse Ejja se caracterizan por practicar la endogamia entre sus grupos, evitando así situaciones de conflicto entre los tres clanes diferenciados que conforman su grupo, consecuencia de las migraciones de los colonos.

La organización social Esse Ejja, se fundamenta en la familia extensa, es decir que muchas de ellas llegan a conformar una comunidad permanente, con residencia matrilocal y un sistema de parentesco patrilineal; los Esse Ejja se casan a temprana edad, los varones a partir de los 14 años y de los 13 las mujeres, siendo los padres los encargados de escoger y negociar la unión de la futura pareja, para lograr este cometido se lleva a efecto una ceremonia a la que el padre de la mujer invita a la fiesta a toda la comunidad; es entonces el jefe o capitán de la comunidad el encargado de oficializar la unión, después de la ceremonia la nueva pareja se va a la playa por un corto periodo, retornando para habitar en la casa de los padres de la mujer, donde el suegro empezará la enseñanza al yerno de todos los secretos y responsabilidades de la caza, pesca y familia.

Al ser una cultura netamente patriarcal, el liderazgo está destinado sólo a los hombres, existiendo paralelamente rivalidad entre los líderes de cada grupo Esse Ejja, lo que se puede comprobar en la actualidad en los grupos de alto y bajo Portachuelo.

Términos de Parentesco

- a) **Familia extensa:** Conformada también por los parientes, sean estos cuñados, primos, tíos, etc. y que, además comparten una misma residencia.
- b) **Clan:** Agrupación de parientes de filiación unilateral.
- c) **Residencia matrilocal:** La nueva pareja va a vivir al lugar de residencia de la familia materna de la mujer; sistema de residencia también llamado gineco-estático que consiste en el traslado de residencia de los hermanos al lugar de residencia de sus esposas. Sistema relacionado a la filiación matrilineal.
- d) **Patriarcado:** Organización social primitiva en la que la autoridad se ejerce mediante un varón jefe de cada familia.

Aspectos Culturales

La cultura de este pueblo ha sufrido notables cambios en las últimas décadas. Varios de ellos se han producido al generarse un paulatino abandono de la forma de vida itinerante que tradicionalmente mantuvieron. Las comunidades de Pando son las que más se han visto afectadas con estos cambios y en menor medida, ha ocurrido lo mismo con los asentamientos que se encuentran en La Paz.

La vida sedentaria y en comunidades trastocó sobre todo los sistemas de parentesco, así como la organización social y política del grupo. También redujo el acceso a los diversos ecosistemas amazónicos con los que estuvieron tradicionalmente relacionados. Pero los cambios de mayor envergadura que se generaron a la par de la nueva forma de vida que fueron adoptando se encuentran especialmente en los ámbitos de la música, de la danza, de las prácticas religiosas y rituales, en el conocimiento y cultivo de la medicina tradicional. En la actualidad ya no ejecutan ninguna danza, no interpretan ningún canto propio, ni organizan ceremonias de carácter religioso; tampoco mantienen muchos conocimientos de medicina y sólo cuentan con uno o dos curanderos.

Religión y Mitología:

Los Ese Ejja conciben cuatro dimensiones o planos dentro de lo que es su cosmovisión; correspondiendo la primera dimensión al mundo subterráneo en el que viven personas desconocidas, la segunda dimensión corresponde a nuestro mundo en el que se puede gozar de muchos bienes, mundo que en un principio era una gran masa de agua, donde sólo se podía vivir nadando y navegando, lo que explica las características náuticas del pueblo Esse Ejja. En el tercer plano mora el Dios bueno o Eyacuiñajji de donde también provienen los antepasados de los Esse Ejja y finalmente en el cuarto plano se ubican los cuerpos celestes que son además espíritus que tienen forma de gente.

Actualmente, la presencia de la Iglesia Católica y de la Iglesia Evangélica está influyendo en sus vidas en tanto incursionan en áreas de salud y de educación.

En cuanto a sus mitos, éstos están asociados a cada categoría natural o cultural que los Esse Ejja otorgan. Así, edosiquiana, creador de los animales y de las plantas, cumple una función de mediador que busca el equilibrio de la energía entre la humanidad y la naturaleza.

Tierra y Territorio

Antiguamente los Esse Ejja se desplazaban por un amplio territorio, esto hizo que no se asociaran a un territorio específico, hecho que recién se dio cuando se asentaron definitivamente en las actuales comunidades. Hoy los Esse Ejja de los tres Portachuelos tiene un relativo acceso a un territorio que circundan las mencionadas comunidades, aunque existen conflictos con empresarios que explotan madera y extraen palmito y castaña.

Dentro el marco de la Ley del Instituto de Reforma Agraria los Esse Ejja junto a los Tacana y Cavineño han sido beneficiados con la titulación de su territorio en el año 2001.

Economía y Actividades Productivas

La economía de los Esse Ejja, se basa en la caza, la pesca y la recolección. Durante la época de lluvias (octubre-abril) se prioriza la caza, que por lo general se la realiza durante la noche, en grupos de dos o tres personas debido a que los Esse Ejja tienen la creencia que si la caza se la práctica de manera individual los malos espíritus pueden matar al cazador. Utilizan instrumentos de cacería como el rifle, la escopeta y la trampa, ayudados por perros.

En cuanto a los métodos colectivos de pesca más frecuentes están la trampa (paco) y el barbasco (shaca), utilizando la resina (emai) del árbol del ochoó (shibé) como veneno (barbasco).

Los Esse Ejja, practican una agricultura de tala y quema de bosques, habilitando chacos relativamente pequeños, teniendo una producción destinada en gran parte al autoconsumo siendo la restante, vendida a los comerciantes, motoristas y barraqueros itinerantes; comercializando también sus productos (principalmente artesanías de hoja de palma) en Riberalta y Puerto Capitanía.

Medio Ambiente y Recursos Naturales

El espacio territorial que ocupa el pueblo indígena Esse Ejja, se caracteriza por tener una vegetación húmeda propia de una región sub-tropical, con bosque natural propicio para un uso agrícola, ganadero, forestal, de caza y pesca.

En las partes bajas de tierra colorada y negra, los Esse Ejja siembran arroz y yuca, plantando además camote, maíz, plátano, cacao y naranjas.

También el uso de recursos forestales como el Cusi, el chuchió, pachua, chonta, chima y otros para la construcción de las viviendas, elaboración de utensilios, cercos y trampas, el tajibo, cedro, siringa, mapajo, jatata, bibosi, balsa, copaibo y tutuma.

Idioma

De acuerdo a investigaciones realizadas por Shoemaker en 1983; el idioma Ese Ejja procede de la familia lingüística Tacana, al igual que el Cavineño, Araona y Maropa.

Este idioma se caracteriza por sus palabras largas y guturales, el tono de voz es relativamente alto, concordante con su vida diaria en contacto con ríos lo suficientemente ruidosos.

III. ETNIA TACANA

Datos Generales

_ Población Total:	7.056 habitantes.
_ Eco región:	Amazónica.
_ Departamento:	La Paz, Beni y Pando.
_ Provincia:	Iturrealde, Ballivián, Vaca Diez, Manuripi, Madre de Dios.
_ Municipio:	Ixiamas, San Buenaventura, Riberalta, San Lorenzo.
_ Comunidad:	Ixiamas, Tumupasa, San Buenaventura, Tahua, Napashe, Capaina, Naranjal, Sinaí, San Salvador, Palestina, Loreto, Santa Elena, Contravaricia, América y Portachuelo Medio.
_ Familia Lingüística:	Tacana.
_ Actividad Principal:	Agricultura.
_ Vías De Acceso:	- Aérea: En las comunidades grandes existen pistas de Aterrizaje. - Terrestre: La carretera que une San Buenaventura con Ixiamas y que a su vez se vincula con la ciudad de La Paz desde Rurrenabaque y existen también rutas secundarias de acceso a los aserraderos cercanos a Ixiamas.

Situación Demográfica

Existen flujos migratorios entre sus comunidades y de estas a los centros urbanos regionales importantes de la región, la que puede ser estacional o definitiva.

Historia

La historia de los Tacana se remonta a la prehistoria, ya que los estudios arqueológicos demuestran importantes asentamientos precolombinos en la región que habitaban los Tacana en forma originaria, a la llegada de los españoles. Ya no quedan dudas de la influencia inca en la región, imperio que estuvo mucho más integrado al Anti suyo.

La invasión inca logró desestructurar la organización social Tacana, obligándolos a aceptar un rol de intermediación entre la cultura andina y las de la Amazonía.

Con la independencia de la República, debido a que los franciscanos ya no tenían ningún poder para impedir el asentamiento de foráneos en las misiones de Tumupasa, Ixiamas y San José, la situación de los pueblos indígenas empeoró.

El auge de la quina o cascarilla primero (1850-70) y el del caucho después (1880-1900) atrajeron una invasión de colonizadores de todo tipo. La demanda de mano de obra en ambos sucesos socioeconómicos devino en persecución (correrías) a los indígenas, que prácticamente fueron exterminados por matanzas, trabajo esclavo y el traslado de familias enteras a los gomales del norte.

Organización Social

La organización social básica de los Tacana, se fundamenta en la familia nuclear. Los Tacana tienen tendencia de contraer matrimonios endogámicos en un alto porcentaje, aunque ello no está prescrito y cualquiera puede casarse con personas de otro pueblo Tacana o pueblo de afuera, sin que ello cause un problema en la organización social.

Aspectos Culturales

Las creencias y prácticas religiosas tradicionales aún continúan ejerciendo una influencia muy importante en la vida cotidiana. De manera paralela a la cristiana, 10 chamanes celebran ceremonias tradicionales en fechas claves del calendario agrícola y de principios de año. Los chamanes por influencia del quechua son llamados Yanacona, pero en la lengua Tacana son Baba Tcuai o Tata Janana. No solamente son curanderos de conocimientos profundos de la herbolaria medicinal, sino también guardianes del bienestar de la comunidad y del universo. La perseverancia del chamanismo es muy fuerte y la fe que los indígenas depositan en ellos puede ser más intensa que en el santoral católico o los dogmas protestantes. Las ceremonias y sesiones chamánicas solicitadas para curaciones y limpiezas de chacos o la comunidad se realizan en todo el momento necesario, en casas de culto secretas en la selva. **Tierra Y Territorio**

Economía Y Actividades Productivas

La actividad económica de los Tacana se reparte entre la agricultura, la caza, la pesca la recolección y las artesanías, dentro del modo amazónico tradicional.

La agricultura es la actividad más importante y predominante, los Tacana se autodenominan “campesinos agricultores”, la agricultura es de roza-tumba y quema. El proceso agrícola es que cada unidad productiva de una o dos familias emparentadas, cultivan 1 hectárea de arroz y maíz; 1/2 ha. de maíz y de plátano; 1/4 ha. de yuca; los cítricos y otras frutas se plantan alrededor de sus viviendas. La organización del trabajo se basa en la ayuda mutua que se prestan por turnos entre parientes y vecinos, sea para el chaqueo, siembra o cosechas.

Medio Ambiente y Recursos Naturales

El hábitat de los Tacana, tiene una topografía que fluctúa entre los 1.200 a 220 metros sobre el nivel del mar. Todos los arroyos y ríos que atraviesan la región son tributarios del río Beni, cuya cuenca se caracteriza por su relieve montañoso, con excepción de la llanura y pequeños valles longitudinales. Los suelos varían desde la serranía a la llanura aluvial, que ocupa el área más extensa de la región.

El clima en esta llanura es húmedo y cálido, con una temperatura anual promedio de 26 grados centígrados y una precipitación anual entre 2.000 y 2.200 mm. La llanura está conformada por dos unidades diferentes de paisaje, el bosque y la sabana.

Idioma

La lengua Tacana está en riesgo de desaparecer. En Tumupasa y sus cercanías aún hay muchas familias que hablan su lengua y hasta los niños la entienden y la hablan, pero en las demás ex misiones y pueblos Tacana, los jóvenes ya sólo hablan castellano y hasta los ancianos son bilingües, hablan castellano todo el tiempo excepto con sus esposas y sus padres.

Aunque el ILV, a pesar de no ser aceptados como misioneros, formuló un alfabeto Tacana, tradujeron la Biblia y elaboraron cartillas de alfabetización.

IV. ETNIA MACHINERI

Datos Generales

_ Población Total:	155 habitantes
_ Eco región:	Amazónica
_ Departamento:	Pando.
_ Provincia:	Nicolás Suárez.
_ Municipio:	Bolpebra.
_ Comunidad:	San Miguel.
_ Familia Lingüística:	Arawak.
_ Actividad Principal:	Agricultura, Recolección, Caza, Pesca.
_ Vías De Acceso:	Fluvial: La vía de acceso a la población Machineri, es fluvial, desde la ciudad de Cobija por el río Acre. Terrestre: Sólo se puede ingresar por territorio brasileño, por la carretera Assis Brasil-Brasilia

Situación Demográfica

Existe un desplazamiento entre Bolivia y Brasil, alternando estadías periódicas en ambos países y también la población joven migra por estudios, trabajo y el servicio militar, población que generalmente no regresa.

Historia

En la antigüedad habrían habitado ambas márgenes del río Purús y ríos o tributarios del Acre y el Tahuamanu. Los primeros contactos del hombre blanco con los Machineri, fueron en la época del auge del caucho, cuando aquellos empezaron a invadir los territorios tradicionales de los pueblos indígenas de la Amazonía, siendo muchos de ellos esclavizados o desaparecidos en los montes.

Organización Social

Su organización social se basaba en la familia extensa, siendo el hombre de más edad el jefe quien vivía aislado del grupo.

Actualmente, la organización social de los Machineri se basa en la familia nuclear, grupos que habitan en asentamientos dispersos.

Aspectos Culturales

El Cacique era además de la autoridad superior de todos los jefes de familia, el curandero y chamán, capacitado sobrenaturalmente para hacer el bien a su pueblo y el daño a los enemigos, los Machineri del lado boliviano no están cristianizados, pero la Misión Evangélica Suiza tiene planes para integrarlos a la congregación de Puerto Yaminahua.

Tierra Y Territorio

El acceso de los Machineri a su territorio actual, está seriamente amenazado por la continua y persistente llegada de colonizadores, apoyados en cierta manera por el estado, con el fin de sentar soberanía en esta zona fronteriza.

Dentro de la demanda de Tierra Comunitaria de Origen Yaminahua-Machineri, han sido reconocidos sus derechos territoriales. EL título fue entregado por el INRA en el 2001.

Infraestructura

No cuentan con posta de salud ni sanitario, sólo cuentan con un responsable de salud, quien se encarga de administrar y recibir medicamentos que llegan de donación.

Economía Y Actividades Productivas

La economía de los Machineri, se basa en la caza, pesca semi nómada, agricultura y recolección de castaña y como actividad complementaria se dedican a la venta de su fuerza de trabajo y al transporte en sus canoas de pasajeros y carga de Bolivia al Brasil y viceversa.

Los Machineri, en la agricultura itinerante, al igual que gran parte de los pueblos de la Amazonía utilizan el sistema de roza, tumba y quema. Preparan un área en la que cultivan intercalando periodos cortos con largos de descanso.

Medio Ambiente y Recursos Naturales

Habitan a pocos kilómetros de Puerto Yaminahua, su medio ambiente se caracteriza por las lluvias torrenciales y época seca. La temperatura media anual es de 25° C. Los recursos naturales del territorio Machineri son los característicos de la Amazonía, rica en fauna y flora, con gran diversidad de productos secundarios como aceites, palmito, resinas, gomas y otros.

V. ETNIA YAMINAHUA

Datos Generales

_ Población Total:	188 habitantes.
_ Eco región:	Amazonía.
_ Departamento:	Pando.
_ Provincia:	Nicolás Suárez.
_ Municipio:	Bolpebra.
_ Comunidad:	Puerto Yaminahua.
_ Familia Lingüística:	Pano.
_ Actividad Principal:	Recolección, Caza, Pesca
_ Vías De Acceso:	Fluvial: Se realiza, desde Cobija navegando por el río Acre en épocas de lluvia, ya que en época seca no es navegable el río Acre. Terrestre: Sólo se puede ingresar a territorio Brasileño para usar la carretera Assis Brasil-Brasilea.

Situación Demográfica

La población Yaminahua tiene una tendencia al crecimiento leve.

Los Yaminahua realizan migraciones estacionales a la ciudad de Cobija, del territorio de Bolivia y fuera de él, a Suma Uma en Brasil.

Historia

El territorio tradicional de los Yaminahua, puede ubicarse en una región aislada de la selva, donde están las cabeceras de los ríos Yurúa y Purús de la Amazonía peruana. Región que permaneció inexplorada, hasta fines del siglo 19, gracias a lo cual los Yaminahua no fueron hasta entonces avasallados por el hombre blanco. Con el auge de la goma elástica, toda esa zona, se llenó de sirangueros, quienes exterminaron casi totalmente a los Yaminahua. En 1871, la población no nativa en toda la zona del río Purús era de sólo 2.000 personas, mientras que en

1902 esta cifra ascendió a 80.000 habitantes hecho que obligó a los Yaminahua, a perder su territorio ancestral, huyendo a las selvas vírgenes e inaccesibles para los invasores del caucho.

Los actuales asentamientos Yaminahua, se encuentran en el departamento de Pando, la provincia Nicolás Suárez y en el Municipio de Bolpebra. El más importante es el de Puerto Yaminahua, situado sobre el río Acre, a 90 Km de Cobija, desde 1974, cuando la iglesia Evangélica de Cobija, hizo trámites ante la Reforma Agraria, para que se les dote de 2500 has, ya que hasta entonces andaban deambulando semidesnudos por la toda la región. En 1984 la Misión Evangélica Suiza (Riberalta), se hizo cargo de la atención en educación, creando una escuela, en salud una posta sanitaria, en comunicación y evangelización. En las riberas del río Tahuamanu están los pequeños asentamientos de 2 a 5 familias en Santa Rosa, Nueva Esperanza, Puerto Mulatos.

Organización Social

La organización social de los Yaminahua se basaba en la familia extensa, actualmente debido a su sedentarización se fundamenta la organización en la familia nuclear, siendo el padre el jefe de familia.

Aspectos Culturales

Los Yaminahua, mantienen un perfil alto de tradicionalidad en su cultura material e ideología cultural, pero de una manera sosegada, por la influencia mercantilista del lado brasilero y los afanes de los misioneros evangelistas.

Religión y Mitología:

La víbora sicuri, serpiente de agua, según ellos mismos, era la divinidad principal de su vida religiosa, por lo que, los Yaminahua no matan a las sicuri, salvo peligro de muerte para personas, ni a otras víboras, porque creen que en ellas reencarnan sus antepasados, e incluso que cada persona tiene una vida como alma a una serpiente.

Existe una división en los Yaminahua, que es entre los evangelistas y los no evangelistas, creyentes y no creyentes. Los creyentes se dividen a su vez en bautizados y no bautizados.

Emergen rivalidades entre ambos, ya que los creyentes acusan a los otros de borrachos y estar perdidos, en manos del demonio y los no creyentes dicen que los evangelistas son aprovechadores, también los creyentes acusan a los no creyentes de ser los causantes de los castigos de Dios, mandando enfermedades y los no creyentes acusan a los evangelistas de enfermarlos con sus medicamentos extraños; a pesar de ello, en épocas de crisis y epidemias, evangelistas y no evangelistas, vuelven a sus prácticas mágico-religiosas.

La magia y el curanderismo están fuertemente reforzados por el consumo de la ayahuasca (banisteriopsiscaapi), alucinógeno poderoso, que utilizan en sesiones de curaciones y reconcentración espiritual comunitaria, para escuchar consejos y predicciones de los espíritus totémicos de la selva (animales) y de los antepasados. Los Yaminahua tienen creencias y prácticas especiales a los difuntos, que incluyen la entonación de canciones funerarias.

Tierra Y Territorio

El acceso y la tenencia de tierra y territorio de los Yaminahua, se encuentra amenazada por la concesión de tierras que ha hecho el gobierno a colonos Collas, sobre territorio utilizado por los Yaminahua.

El INRA le ha titulado su Tierra Comunitaria de Origen junto a los Machineri el año 2001.

Economía Y Actividades Productivas

Las actividades económicas principales de los Yaminahua se basan en la recolección, la caza y la pesca.

La recolección de castaña, les brinda liquidez monetaria directa a los Yaminahua, en cierta época del año.

La caza y la pesca, son los fundamentos de su alimentación, aunque la nueva invasión de foráneos no indígenas, están depredando los recursos maderables y de fauna alarmantemente, por lo que los indígenas tienen que ir cada vez más lejos para conseguir sus alimentos.

Las actividades económicas secundarias de los Yaminahua comprenden, la agricultura incipiente, con cultivos de arroz, yuca, maíz, plátano, la artesanía y la venta de fuerza de trabajo.

Medio Ambiente Y Recursos Naturales

Hábitat: Los Yaminahua habitan en la provincia Nicolás Suárez del Departamento de Pando, pertenece al Municipio Bolpebra, su medio ambiente se caracteriza por las lluvias torrenciales o la época seca. La primera comienza en octubre y termina en abril; la segunda empieza en mayo y termina en septiembre. Durante la época de lluvias, permanecen en sus asentamientos; en la seca se trasladan a otras comunidades o las ciudades de Cobija, en Bolivia; Suma Uma y Brasilea en Brasil. Los recursos naturales de los Yaminahua son los típicos de la Amazonía.

Manejo propio: Caza, pesca, agricultura, recolección y artesanía.

Explotación ajena: Explotación forestal, castaña, agricultura.

Problemas ambientales: Los madereros están depredando los recursos maderables y de fauna, en el hábitat de los Yaminahua, lo que causa graves problemas en el ecosistema.

Idioma

Los Yaminahua en su mayoría, hablan su lengua materna todo el tiempo, pero en sus comunicaciones con los de afuera hablan mejor el portugués que el español, porque es en el lado brasileño, donde encuentran temporalmente mejores oportunidades económicas. En la escuela de Yaminahua se procura enseñar a leer y escribir en castellano, pero los niños lo olvidan, ya que sus padres hablan en su lengua o portugués. La escuela cuenta con dos maestros Yaminahua, bilingües.

VI. ETNIA PACAHUARA

Datos Generales

_ Población Total:	25 habitantes.
_ Eco región:	Amazónica
_ Departamento:	Beni y Pando.
_ Provincia:	Vaca Diez, Manuripi
_ Municipio:	Riberalta.
_ Comunidad:	Tujuré y Santa Ana.
_ Familia Lingüística:	Pano.
_ Actividad Principal:	Recolección y Agricultura.
_ Vías De Acceso:	Terrestre: Desde la comunidad de Alto Ivon, se accede por estrechas sendas a la comunidad de Tujuré.

Situación Demográfica

Los Pacahuara eran un pueblo numeroso, pero en la actualidad prácticamente han desaparecido, sólo quedan 25 conviviendo con los chácobos.

Las migraciones actuales, están relacionadas con la recolección, caza y pesca, los Pacahuara se trasladan hacia las zonas donde encuentran castaña y palmito, también se trasladan temporalmente a Alto Ivon (asentamiento chácobo).

Historia

Los Pacahuara en el pasado conformaban una etnia numerosa, que se resistió muchas veces a ser sometida por las misiones religiosas de la Colonia.

Se expandían en una región más o menos comprendida por los ríos Acre, Abuna y Madera, desde su confluencia con el Itenez, pasando por la desembocadura del río Madre de Dios, hasta alcanzar el lago Rogaguado; también en los ríos Pacahuara y Negro. Esta Región era compartida con otras etnias de la familia lingüística Pano.

Las primeras referencias se encuentran en 1678, según Cardús. Los contactos con este pueblo no fueron pacíficos sino hasta 1785, cuando el padre franciscano Simón José de Souza, fundó la Misión de Cavinás “con indígenas Cavinás, Pacahuara y Tirigua”, la que se extinguió en 1790, por no haber aguantado el asedio constante de los Pacahuara de la selva virgen y las enfermedades. En el año 1795, la misión Santiago de Pacahuara fue fundada por el P. José Pérez, la cual al momento de su fundación contaba con 26 familias Pacahuara. De los minúsculos grupos Pacahuara que se tiene noticia vivían en la década de los años veinte en el arroyo Pacahuara, afluente del río Negro y el río Orthon, y de otros que se encontraban por el río Geneshuaya, cerca del Biata del departamento de Pando, provienen los Pacahuara, que fueron trasladados por los del ILV al asentamiento que ocupan actualmente.

Organización Social

La organización social de los Pacahuara, se basaba en la familia extensa, con matrimonio de primos cruzados. El carácter totémico de la organización social, les confería una relativa independencia entre sí a las distintas parcialidades. Ahora la base de la organización social de los Pacahuara es nuclear.

Aspectos Culturales

Los aspectos etno culturales de los Pacahuara, están desapareciendo con el mismo pueblo. La unidad doméstica de Tujuré sólo conserva su lengua, en forma casi monolingüe (sólo dos personas hablan mal el castellano). Hombres y mujeres usan el septum nasal (perforación en la nariz, donde se introduce un canuto o tacuarilla o un trozo de madera pulida, con una pluma de ave en los extremos), costumbre que conservan hasta hoy.

Tierra Y Territorio

Los Pacahuara tienen acceso a la misma tierra que los Chácobo para cazar, pescar y recolectar castaña y palmito; también tienen libertad para sembrar.

Junto con los Chácobos han sido beneficiados con la titulación de la TCO Chácobo-Pacahuara en el 2004.

Economía y Actividades Productivas

La economía de los Pacahuara, se basa en la recolección y la agricultura. La castaña y palmito que recolectan, lo comercializan en su mayoría, el resto es destinado al consumo familiar, la castaña como materia prima para la fabricación de jabón casero y la obtención de aceite y el palmito como fuente de proteínas. La agricultura se basa en el sistema de roza, quema y tumba para la preparación del chaco, donde cultivan arroz, maíz caña de azúcar, yuca, bachi y plátano.

La caza, la pesca son actividades tradicionales de los Pacahuara, que fueron sus actividades principales y que ahora se han convertido en actividades complementarias de la recolección y la agricultura.

Organizaciones Productivas o de Comercialización: Anteriormente contaban con una organización de comercialización denominada "cooperativa mutua", actualmente en Alto Ivon existe un Almacén de acopio, a cargo del Capitán de la Comunidad, quien recibe todo el producto de la recolección y en un registro personal de cada comunario, anota las entregas y retiro de mercancías, el mismo es actualizado cada mes.

Medio Ambiente y Recursos Naturales

Los ecosistemas que se desarrollan en la zona de los Pacahuara son variados, desde bosques muy bajos que crecen en substratos rocosos, sabanas arboladas con palmeras, hasta bosques húmedos altos inundados estacionalmente y bosques húmedos de tierra firme, propios de la región amazónica. El clima varía de acuerdo a la ecorregión o región Biogeográfica. La precipitación anual es de 1.707,8 mm, con dos meses secos y dos lluviosos. La zona se caracteriza por tener altas temperaturas y elevada humedad.

El acceso a ciertos recursos naturales como flora y fauna, ha permitido a los Pacahuara, mantener sus conocimientos y prácticas tradicionales en el manejo del espacio y uso de los mismos.

Idioma

Los Pacahuara conservan su idioma, en forma casi monolingüe, ya que sólo dos personas hablan un español mal hablado.

El Pacahuara, se encuentra conformado por sílabas simples, generalmente las palabras terminan en vocal. Las declinaciones se hacen mediante sufijos, las formas posesivas se construyen con prefijas; los pronombres personales que en caso de conjunción puede hacer las veces de prefijos en algunos tiempos.

VII. ETNIA NAHUA

Datos Generales:

- _ Población Total:** 150 habitantes.
- _ Eco región:** Amazónica.
- _ Departamento:** Pando.
- _ Provincia:** Manuripi.
- _ Familia Lingüística:** Nahua.
- _ Actividad Principal:** Recolección, Caza, Pesca.
- _ Vías De Acceso:** Terrestre.

Situación Demográfica

No se tienen mayores datos, porque es un Pueblo Indígena itinerante y no ha sido contactado. Se presume su existencia por informaciones dadas por indígenas y madereros de la zona.

Antecedentes

Es muy probable que los Nahuas de Bolivia hayan sido exterminados o se hayan asentado definitivamente en el Parque Manu en Perú, donde está la mayor parte de la población de este

grupo étnico, también llamado Yora. Los antecedentes dan cuenta de que se caracterizan por su extrema belicosidad.

El estudio cuenta que "Vivían desnudos y pintados, en grupos de varias familias para asegurar una mínima potencia ante eventuales agresores.

Sus casas eran hechas de cañas y hojas de palmera, provisionales y fáciles de construir y abandonar."

Su vida, como la de todo grupo silvícola se basa en la caza y la pesca, aunque ocasionalmente cultivaban yuca, plátano, y maíz.

Información Demográfica

Bajo la denominación nahua se incluye también a los sub-grupos chitonahua, morunahua, chandinahua y maxonahua o cujareño, que viven en aislamiento. Los nahuas del Mishagua, en contacto desde hace trece años, son conocidos también regionalmente como sharas y parquenahuas, y los Yaminahua se dirigen a ellos con el término yabashta. La población estimada aproximada es de 450 personas, no censada, incluyendo todos los sub-grupos mencionados.

Síntesis Histórica

En 1974 hubo enfrentamientos entre nahuas y madereros provenientes de Atalaya, que resultaron heridos. Posteriormente, éstos regresaron acompañados de veinte indígenas de otro grupo para atacar a los nahuas. En 1981 se registró otro enfrentamiento con madereros y el resultado fueron dos heridos entre estos últimos.

En 1984, los nahuas atacaron a un grupo de la Marina de Guerra que se encontraba realizando una inspección con la idea de construir un canal de interconexión fluvial entre las cuencas de los ríos Urubamba y Madre de Dios en el istmo de Fitzcarrald; ese día el entonces Presidente Fernando Belaúnde visitaba la zona.

Actualmente y desde hace aproximadamente ocho años todos los nahuas sobrevivientes del contacto y los nacidos después (aproximadamente 150), se encuentran viviendo en el curso medio alto del río Mishagua muy cerca a la desembocadura del Serjali. Se presume también la existencia de nahuas aislados en las partes altas del río de las Piedras.

Organización Social

Hasta el momento no existe una etnografía exhaustiva acerca de este grupo. Además, como consecuencia de la debacle demográfica sufrida, las normas y la práctica del sistema de parentesco, residencia y descendencia se vieron seriamente afectadas.

Habiéndose reconstituido en una nueva ubicación es plausible pensar que los antiguos patrones también han sido adaptados a su nueva situación, ya que los nahuas pasaron en una década de vivir en pequeñas aldeas familiares a un asentamiento nucleado, semejante al de otros grupos de carácter ribereño. De modo que una etnografía debería dar cuenta de este proceso y de los cambios ocurridos.

La mayoría de estudios sobre los llamados panos del Purús, coinciden en señalar las semejanzas en la organización social de estos grupos. Por ello remitimos al lector a las fichas de los sharanahuas y de los yaminahuas de este compendio.

Actividades Económicas

Los nahuas de Mishagua practican sus actividades tradicionales de subsistencia: agricultura de roza y quema, caza, pesca y recolección. Pero en la actualidad y en asociación con individuos yaminahuas de Sepahua también participan de la extracción forestal. Es común ver hoy en día a pequeños grupos nahuas en el pueblo de Sepahua donde acuden a realizar transacciones comerciales para abastecerse de ciertos bienes manufacturados.

Infraestructura de Servicios

Los nahuas de Mishagua cuentan en la actualidad con una escuela primaria apoyada por la Misión de Sepahua y regentada por un profesor amahuaca.

Situación De Vulnerabilidad

Desde la debacle demográfica sufrida en la década anterior, los nahuas han logrado estabilizar su población, pero aún se encuentran por debajo del umbral de los 225 miembros. Este grupo se encuentra en situación de vulnerabilidad muy alta.

Los sub-grupos que aún se mantienen en aislamiento son extremadamente vulnerables, tanto por su carencia de defensas biológicas contra las enfermedades externas, como por su situación demográfica cuyos estimados fluctúan entre 50 y 100 personas.

5.7 Turismo comunitario y su relación con las Etnias del Departamento de Pando

De la diversidad de recursos turísticos que posee Bolivia, emerge una nueva tendencia que coincide con la aparición de un nuevo tipo de viajero que busca vivir experiencias distintas, personalizada y de contacto cercano con las comunidades rurales. El turismo de base comunitaria, se constituye para el Departamento de Pando, en una alternativa que permitiría a las comunidades incorporarse a los circuitos turísticos consolidados: esta es una alternativa económica que ayudaría a mejorar la calidad de vida de las comunidades.

Esta posibilidad requiere del accionar de todos los actores del turismo, parte de este accionar se constituye sin duda, trabajos que nos permiten reconocer las potencialidades del turismo y proyectar su desarrollo desde la óptica territorial.

El Turismo Comunitario no es una modalidad turística más, como lo son el turismo de aventura, o el ecoturismo, entre otros; sino que se trata de nuevos modelos autogestionarios de administración turística que implican una distribución más equitativa de los beneficios económicos y sociales del turismo; una fuente extraordinaria de empleo e ingresos para las familias y la comunidad; una alternativa económica basada en el patrimonio cultural y natural; y por último, una estrategia que evite la migración creando oportunidades y calidad de vida en las propias comunidades. (Cox Aranibar, Turismo Indígena y Comunitario en Bolivia, 2009)

6.- METODOLOGIA

6.1. METODOS

Se aplicará el Método Descriptivo, con el cual se hará una descripción total de las diferentes Etnias que hay en el Departamento de Pando.

6.2. TECNICA

Para realizar la presente investigación monografía, se aplica la técnica de Encuesta, como un documento de recolección de datos a diferentes personas.

6.3. MATERIALES

Los materiales utilizados en la investigación fueron papel bond, lapiceros a colores, lápiz, celular, libros e internet.

7. RESULTADOS

1. ¿USTED SABE CUANTAS SON LAS ETNIAS QUE HAY EN EL DEPARTAMENTO DE PANDO?

CUADRO NUMERO 1
Conocimiento de las Etnias del Departamento de Pando

RESULTADO	FRECUENCIA	PORCENTAJE
SI	5	42%
NO	1	8%
SOLO UN POCO	6	50%
TOTAL	12	100%

FUENTE: Elaboración propia

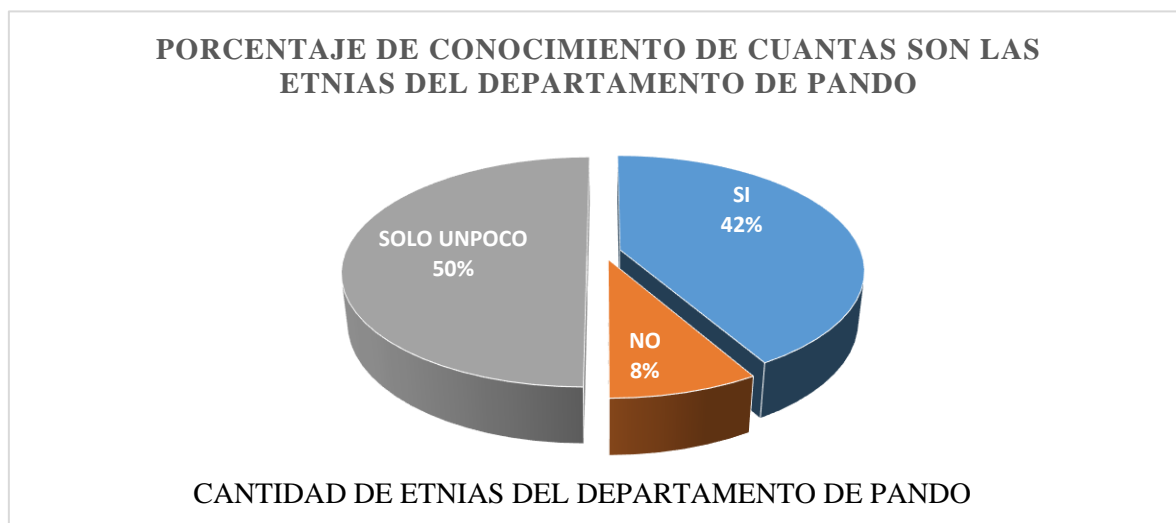


Gráfico N°1

Se evidencia que el 42% dijeron si tener conocimiento de las etnias, el 8% no tiene conocimiento, el 50% tienen solo un poco de conocimiento de las Etnias del Departamento de Pando, haciendo estos el 100%.

2. ¿CUALES SON LAS ETNIAS QUE HAY EN EL DEPARTAMENTO DE PANDO?

CUADRO NUMERO 2

Etnias en el Departamento de Pando

ETNIAS	FRECUENCIA	PORCENTAJE
CABINEÑO	7	26%
ESSE EJJA	6	22%
TACANA	4	15%
YAMINAHUA	5	18%
MACHINERI	2	7%
PACAHUARA	1	4%
ARAONA	1	4%
TOROMANA	1	4%
NAHUA	0	0%
TOTAL		100%

FUENTE: Elaboración propia

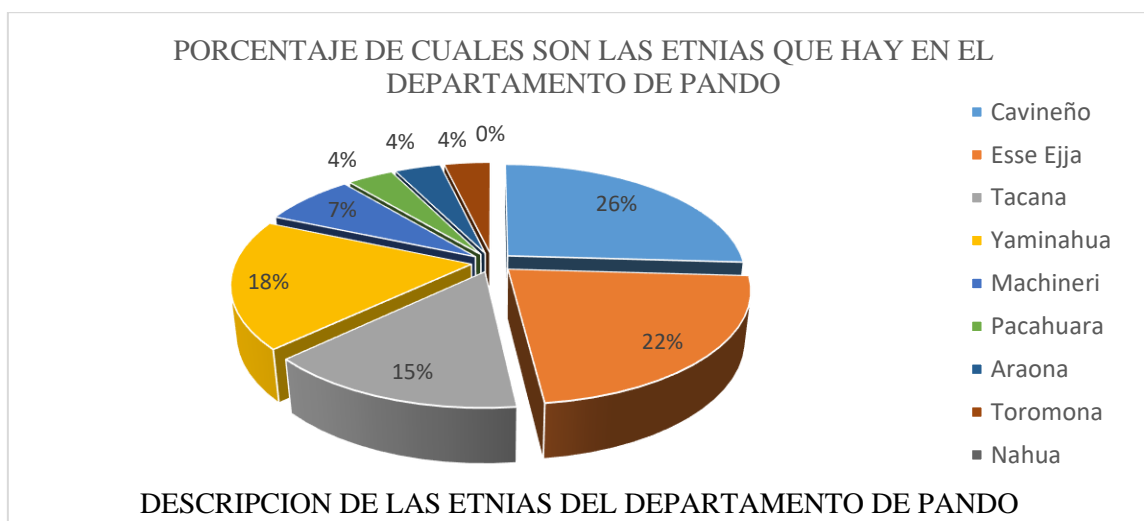


Gráfico N°2

El 26% de las etnias son los Cavineños, 22% Esse Ejja, 15% Tacana, 18% Yaminahua, 7% Machineri, 4% Pacahuara, 4% Araona, 4% Toromonas, Nahuas 0% haciendo un total de 100%

3_ GEOGRAFICAMENTE. ¿DONDE ESTAN UBICADAS ESTAS ETNIAS?

CUADRO NUMERO 3

Ubicación de las Etnias en el Departamento de Pando

UBICACION GEOGRAFICA	FRECUENCIA	PORCENTAJE
No sé exactamente	1	9%
Prov. Nicolás Suárez	2	17%
Prov. Madre de Dios	5	42%
Diferentes lugares	1	8%
Rio Beni y Madre de Dios	1	8%
Distintas Provincias del Departamento	1	8%
Diferentes partes del Municipio Cobija y área rural	1	8%
TOTAL	12	100%

FUENTE: Elaboración propia

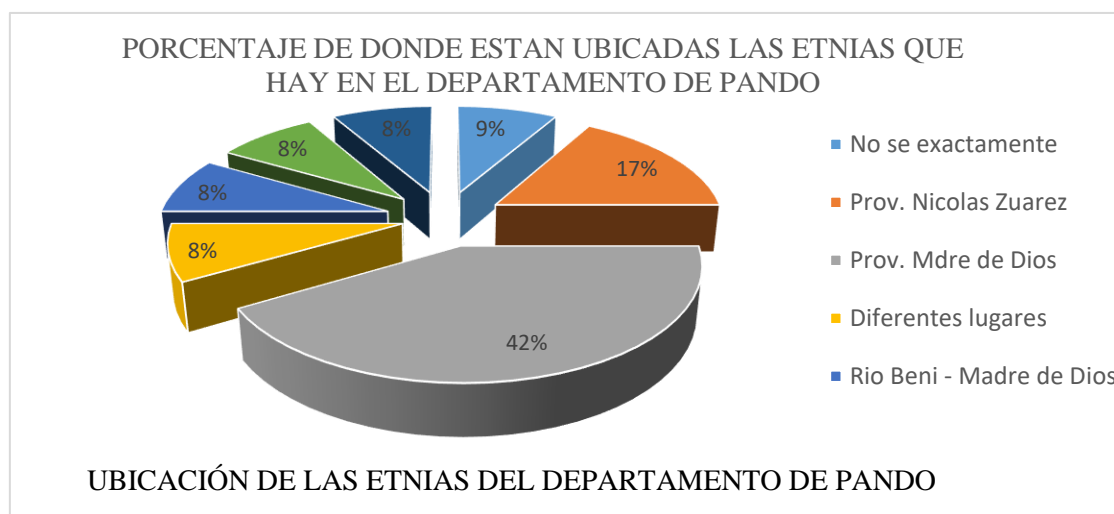


GRAFICO N°3

Se identifica que el 9% no sabe con exactitud, un 17% en la provincia Nicolás Suarez, el 42% provincia Madre de Dios, 8% de diferentes lugares, 8% entre los ríos Beni y Madre de Dios, otro 8% en diferentes provincias del Departamento de Pando y un 9% en diferentes partes del municipio de Cobija haciendo un total de 100%.

4_ ¿COMO ERA SU FORMA DE VIDA DE LAS ETNIAS ANTES DE LA LLEGADA DE LOS CONQUISTADORES?

CUADRO NUMERO 4

Forma de vida de las diferentes Etnias

FORMA DE VIDA	NUMERO	PORCENTAJE
NOMADAS	2	15%
POR UN CACIQUE	3	23%
PROPIA COSTUMBRE	1	8%
FAMILIA NUMEROSA	1	8%
COMPAÑERISMO	1	8%
RECOLECTORES	3	23%
NO SE EXACTAMENTE	2	15%
TOTAL		100%

FUENTE: Elaboración propia

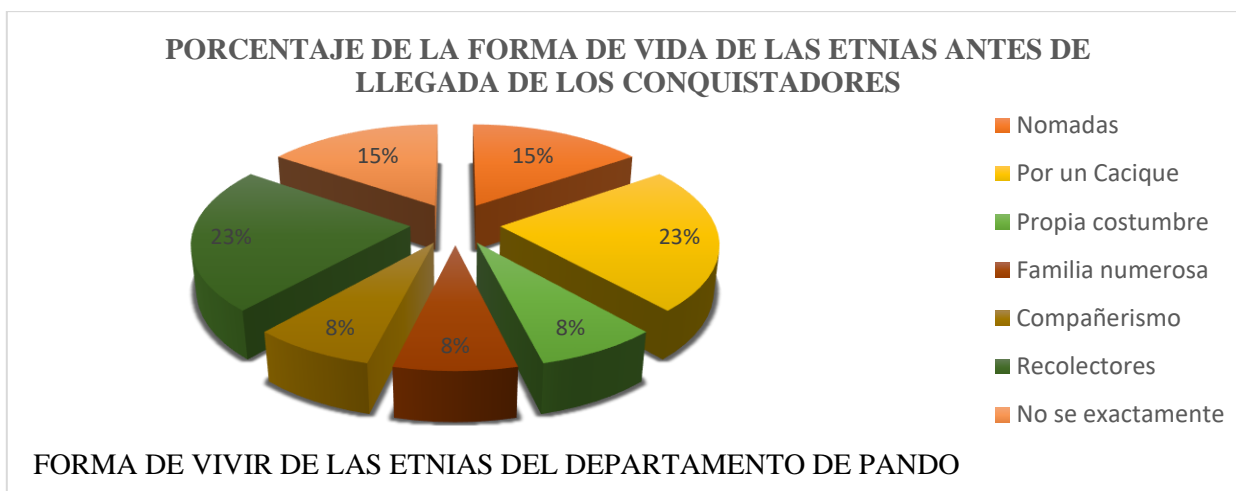


Gráfico N°4

El 15% de las Etnias era nómada, el 23% liderado por un cacique, 8% propia costumbre, 8% familia numerosa, otro 8% compañerismo, un 23% recolectores y otro 15% no sabe exactamente, haciendo un total del 100%.

5_ ¿CUAL ERA SU PRINCIPAL ACTIVIDAD ECONOMICA DE LAS ETNIAS DEL DEPARTAMENTO DE PANDO?

CUADRO NUMERO 5

Principal actividad económica de las Etnias de Pando

ACTIVIDAD ECONOMICA	FRECUENCIA	PORCENTAJE
CAZA Y PESCA	4	22%
AGRICULTURA	5	28%
CAZA	1	5%
PESCA	1	5%
EXTRACCION	5	28%
RECOLECCION DE FRUTAS	1	6%
NO TIENE CONOCIMIENTO	1	6%
TOTAL		100%

FUENTE: Elaboración propia

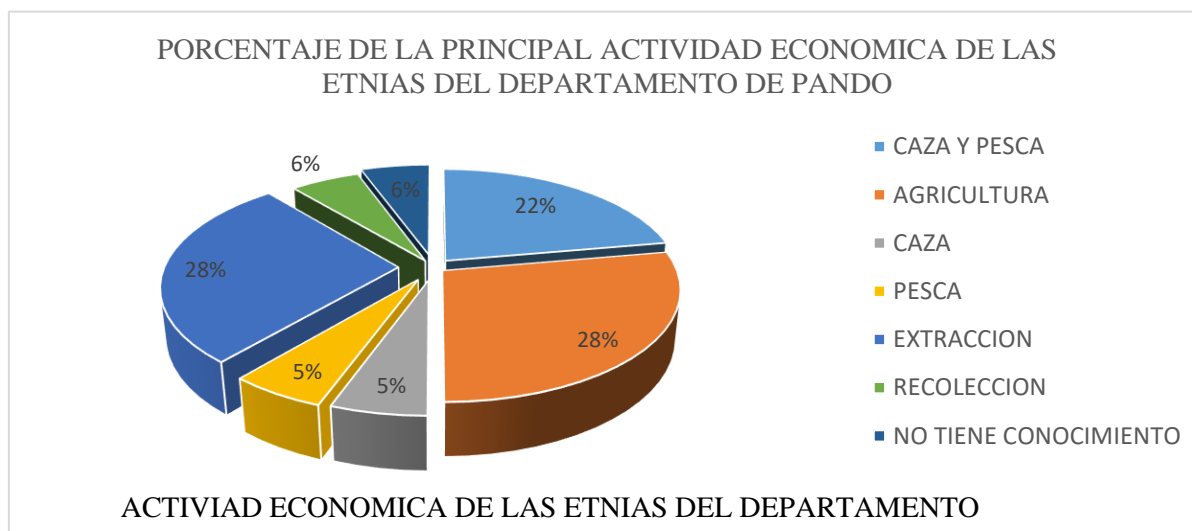


Gráfico N°5

El grafico n° 5 nos muestra que el 22% viven de la caza y pesca, un 28% viven de la agricultura, un 5% dela caza, otro 5% dela pesca, un 28% de la extracción, un 6% de la recolección, otro 6% no tiene conocimiento no sabe.

6.- ¿HAY VIAS DE ACCESO PARA LLEGAR A VISITAR ESTAS ETNIAS?

CUADRO NUMERO 6

Existencia de vías de acceso a las Etnias

ACCESO	FRECUENCIA	PORCENTAJE
SI	12	100%
NO	0	0%
TOTAL	12	100%

FUENTE: Elaboración propia

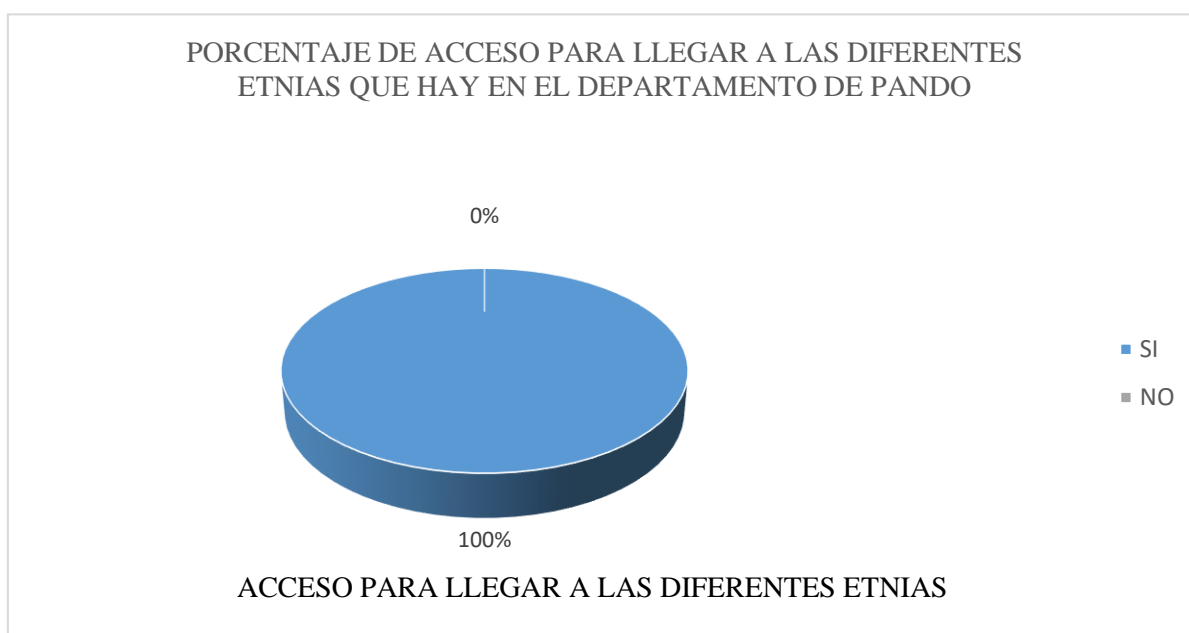


Gráfico N°6

En el grafico n° 6 podemos evidenciar que, de 12 encuestados, todos refieren tener conocimiento de que efectivamente si hay vías de acceso para poder llegar a las diferentes Etnias, 100% sí.

7_ ¿CUALES SON LAS VIAS DE ACCESO?

CUADRO NUMERO 7

Vías de acceso a las diferentes Etnias

VIAS DE ACCESO	FRECUENCIA	PORCENTAJE
AEREA	3	13%
FLUVIAL	9	39%
TERRESTRE	11	48%
TOTAL		100%

FUENTE: Elaboración propia

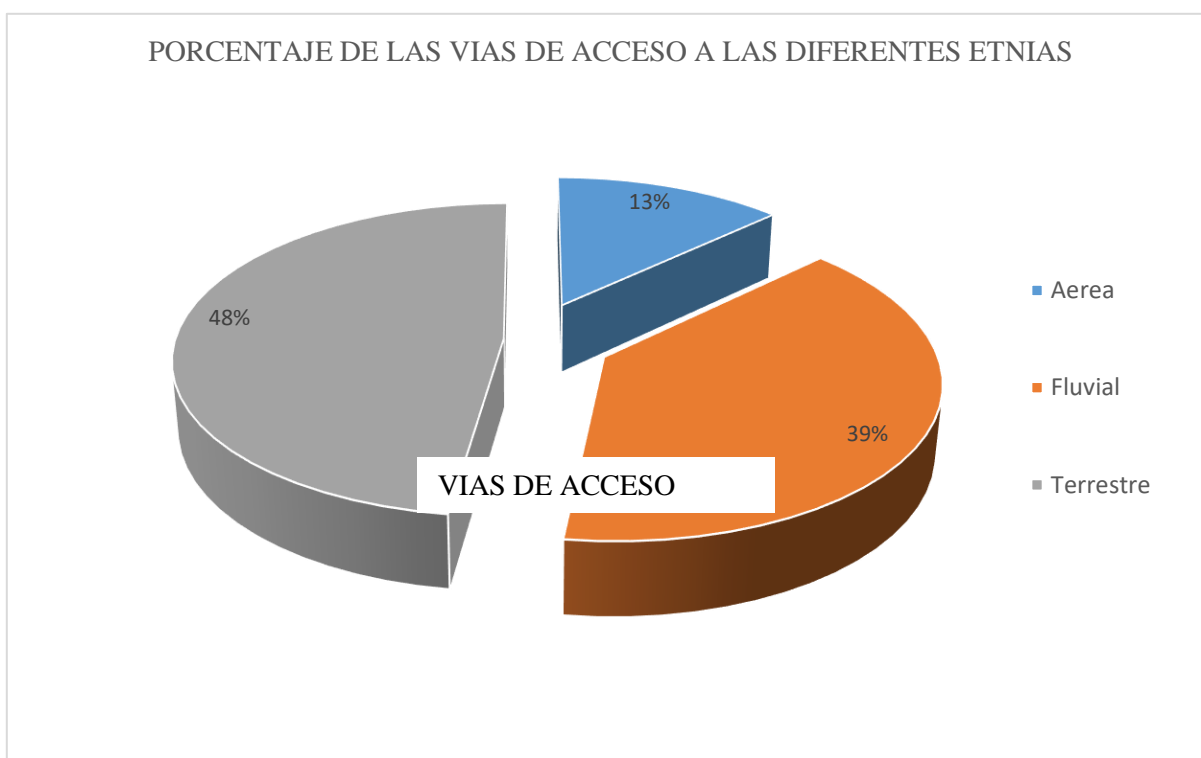


Gráfico N°7

En el gráfico n° 7 observamos que del 100% un 13% indica haber vías de acceso aérea, 39% es por vía fluvial y un 48% es por vía terrestre.

8. CONCLUSIONES

De acuerdo a la investigación realizada a cerca del Estudio de las Etnias de los Pueblos Indígenas del Departamento de Pando, se llega a las siguientes conclusiones.

- El problema principal es que no hay el hábito de la lectura. La desinformación es una causal más para que la población no sepa que es lo que le rodea o para que le puede servir en adelante toda esta información.
- Otra de las causas por lo que la mayoría de la población no tiene mucho conocimiento de las Etnias del Departamento de Pando, es que la gran mayoría son del interior del país.
- La falta de interés por conocer o saber más de nuestro país es también otro factor para que la población encuestada haya dado un resultado bajo, con pocos datos y pocos precisos.
- De acuerdo a estos resultados entonces podemos evidenciar que, habiendo mucho por descubrir en el Departamento de Pando, no somos capaces de investigar más por nuestra propia cuenta.

El Departamento de Pando es una de los nueve departamentos del Estado Plurinacional de Bolivia que tiene mucha historia, las Etnias del Departamento es una de ellas que todos deben conocer.

9. RECOMENDACIONES

- Se recomienda desarrollar un programa, sobre búsqueda de información de historias que hay en el Departamento de Pando, dirigido especialmente a la juventud estudiantil.
- Se recomienda a los profesionales en Turismo especialmente, hacer del Departamento de Pando un departamento reconocido por su historia.
- Se recomienda dar charlas educativas, no solo en colegios, sino también en las universidades, la escuela de formación de maestros y otras instituciones para que todos sean parte de un aprendizaje de conocimientos por muchos aun no adquirido.

BIBLIOGRAFIA

Cox Aranibar, R. (2009). *Turismo Indígena y Comunitario en Bolivia*. La Paz: Plural Editores.

Cox Aranibar, R. (2009). *Turismo Indígena y Comunitario en Bolivia*. La Paz: Plural Editores.

Pueblo-cabineño.blogspot.com

www.amazonia.bo

www.educa.com.bo

Pueblosindigenas.bvsp.org.bo

es.m.wikipedia.org

etniasbolivia.blogspot.com

Los pueblos indígenas de pando, Dr. Gary Von Boeck G.

ANEXOS

Mujer ese ejja tejiendo palma

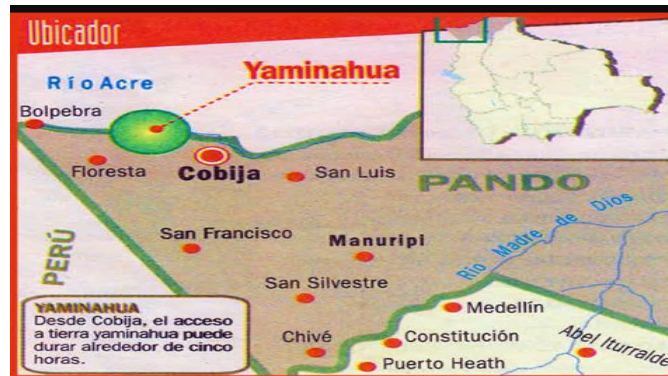


TACANA



Uno de los líderes del pueblo tacana

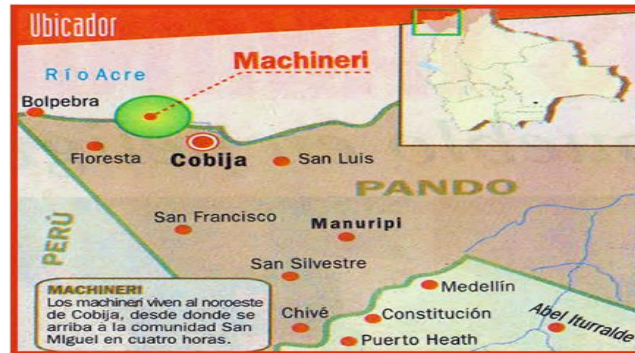
ETNIA YAMINAHUA



Los Yaminahua



ETNIA MACHINERI



ETNIA NAHUA



Los Nahua



Reciba usted un cordial saludo de estudiantes de la Unidad Académica Puerto Rico, con motivo de realizar la presente encuesta a cerca de conocimiento de las Etnias del Departamento de Pando, para lo cual solicito se digne responder las siguientes preguntas.

Edad: 45

Sexo: F M. Rosario Goda, N.

1_ ¿Usted sabe cuantas son las etnias que hay en el Departamento de Pando?

Si

No

Solo un poco

2_ ¿Cuáles son las Etnias del Departamento de Pando?

R.- wa'inaño, Eseeja, Araonas

3_ Geograficamente. ¿Dónde estan ubicadas estas etnias?

R.- En diferentes lugares

4_ ¿Cómo era su forma de vida de las etnias antes de la llegada de los conquistadores?

R.- recolectando frutos del bosque, se dedicaban a la caza y pesca

5_ ¿Cuál era su principal actividad economica de las etnias del Departamento de Pando?

R.- La caza y pesca, así mismo el aprovechamiento de la goma y la castaña.

6_- ¿Hay vias de acceso para llegar a visitar estas etnias?

R.-

Si

No

7_ ¿Cuáles son las vias de acceso ?

Aerea

Fluvial

Terrestre

Reciba usted un cordial saludo de estudiantes de la Unidad Académica Puerto Rico, con motivo de realizar la presente encuesta a cerca de conocimiento de las Etnias del Departamento de Pando, para lo cual solicito se digne responder las siguientes preguntas.

Bruno Miranda Carrillo (Cobijas)

Edad: 55

Sexo: M

1_ ¿Usted sabe cuantas son las etnias que hay en el Departamento de Pando?

Si

No

Solo un poco

2_ ¿Cuáles son las Etnias del Departamento de Pando?

R.- CABINEROS - ESSEJAS - TACANA

3_ Geograficamente. ¿Dónde estan ubicadas estas etnias?

R.- PROVINCIA MADRE DE DIOS - EL SENA Y BLANCAFLOR - Y MUNICIPIO GONZALO MORALES

4_ ¿Cómo era su forma de vida de las etnias antes de la llegada de los conquistadores?

R.- UN CAQUIE COMO JEFE Y TODOS TRABAJABAN

5_ ¿Cuál era su principal actividad economica de las etnias del Departamento de Pando?

R.- CACENIA - EXTRACTACION Y AGRICULTURA

6_- ¿Hay vias de acceso para llegar a visitar estas etnias?

R.-

Si

No

7_ ¿Cuáles son las vias de acceso ?

Aerea

Fluvial

Terrestre